


विपद् पूर्व तयारी तथा प्रतिकार्य योजना

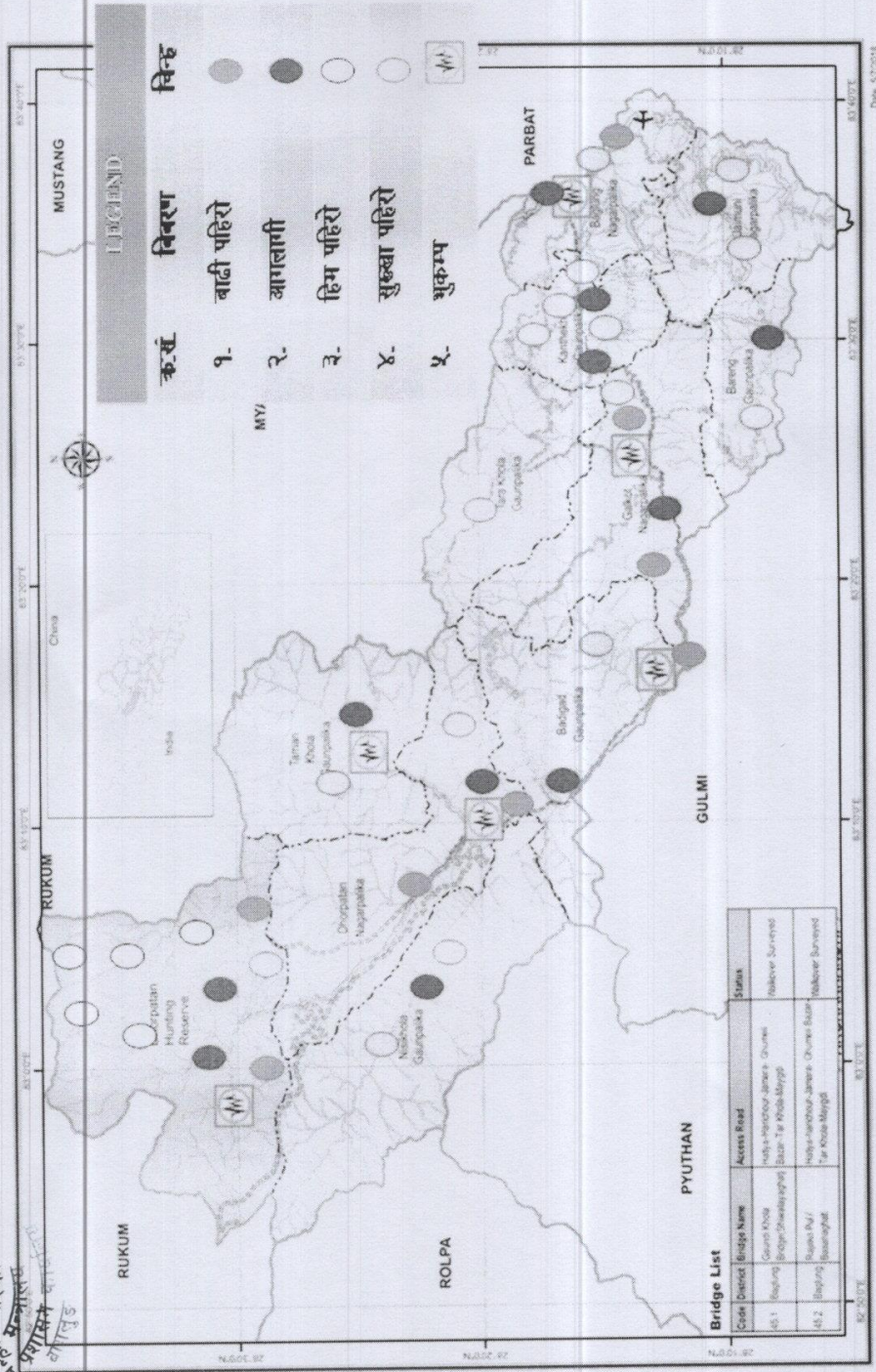
२०८२/०८३



जिल्ला विपद् व्यवस्थापन समिति
बागलुङ

बागलुङ जिल्लाका विपद्जन्य जोखिम इलाकाहरू

नेपाल सरकार
गृह विभाग
जिल्ला प्रशासन कार्यालय बागलुङ



(Handwritten signatures)

कुमान सिंह गुरुङ
प्रमुख जिल्ला अधिकारी

दस्तावेज: विपद् पूर्व तयारी तथा प्रतिकार्य कार्ययोजना, २०८२/०८३

प्रकाशक: जिल्ला विपद् व्यवस्थापन समिति, बागलुङ

सर्वाधिकार: जिल्ला विपद् व्यवस्थापन समिति, बागलुङ

अनुमोदन मिति: २०८२/०४/०९

प्रकाशन मिति: २०८१/०४/१३

विपद् पूर्व तयारी तथा प्रतिकार्य योजना तयारी समिति

१. पुष्पराज पौडेल, स.प्र.जि.अ. जिल्ला प्रशासन कार्यालय, बागलुङ
२. कृष्णराज गौतम, जिल्ला समन्वय अधिकारी, जिल्ला समन्वय समिति, बागलुङ
३. तिलक भारती, प्रहरी उपरीक्षक, जिल्ला प्रहरी कार्यालय, बागलुङ
४. भुवानी प्रसाद कडेल, मन्त्री, नेपाल रेडक्रस सोसाइटी, बागलुङ
५. युगराज शर्मा, नायब सुब्बा, जिल्ला प्रशासन कार्यालय, बागलुङ
६. नन्दराम गौतम, कम्प्युटर अपरेटर, जिल्ला प्रशासन कार्यालय, बागलुङ
७. लक्ष्मण पौडेल, नायब सुब्बा, जिल्ला प्रशासन कार्यालय, बागलुङ
८. समिर आचार्य, नायब सुब्बा, जिल्ला प्रशासन कार्यालय, बागलुङ



[Handwritten signatures]

[Handwritten signature]
कुमान सिंह गुरुङ
प्रमुख जिल्ला अधिकारी



पत्र संख्या:-०८२/०८३
चलानी नं.:-



जिल्ला प्रशासन कार्यालय बागलुङ


फोन नं.: ५२०३२२-०६८-प्र.जि.अ.
०६८) ५२०२३३-प्रशासन
फ्याक्स नं.: ०६८-५२०१३३
वेबसाइट:
daobaglung.moha.gov.np

मिति:- २०८२/०४/०९

शुभकामना

विपद् व्यवस्थापनमा विपद् सम्बन्धी सूचना सम्प्रेषण, सचेतना र पूर्वतयारीको विशेष महत्व रहेको हुन्छ। जिल्ला विपद् व्यवस्थापन समितिको कार्यहरू मध्ये एक प्रमुख कार्य जिल्लाको विपद् पूर्वतयारी तथा प्रतिकार्य योजना बनाई लागू गर्नु हो। यस योजनाले विपद् व्यवस्थापनका सबै क्रियाकलापको समन्वयात्मक र प्रभावकारी रूपमा व्यवस्थापन गर्न सहयोग पुऱ्याउँछ। प्राकृतिक तथा गैरप्राकृतिक विपद्बाट सर्वसाधारणको जीउज्यान, सार्वजनिक, निजी तथा व्यक्तिगत सम्पत्ति, प्राकृतिक एवम् सांस्कृतिक सम्पदा र भौतिक संरचनाको संरक्षण हुने गरी विपद् प्रतिकार्य र पुनर्लाभमा समन्वयात्मक ढंगले कार्यसम्पादन गर्न सकेमा विपद् जोखिम न्यूनीकरण तथा व्यवस्थापन थप प्रभावकारी हुन जान्छ। यसको लागि कुनै एक व्यक्तिका संस्थाको मात्र नभई हामी सबैको सकारात्मक प्रयास, जागरुकता र तत्परताको आवश्यकता पर्दछ। बागलुङ जिल्ला भूकम्प, बाढी, पहिरो, आगलागी, चट्याङ, सडक दुर्घटना जस्ता विपद्को जोखिमयुक्त जिल्ला हो। यस्ता प्राकृतिक र गैरप्राकृतिक विपद्को जोखिम न्यूनीकरण गरी मानवीय तथा अन्य क्षति हुन नदिनेतर्फ हाम्रो प्रयास निरन्तर हुनुपर्दछ। विपद्बाट क्षति हुन नदिन र हुन सक्ने क्षति न्यूनीकरणमा विपद् पूर्वतयारी, विपद्को समयमा उद्धार, राहत तथा पुनर्स्थापनाको कार्यमा साझा प्रयास एवम् ऐक्यवद्धताको लागि सम्बन्धित सबैसँग हार्दिक अनुरोध गर्दछु। यस जिल्लाको विपद् पूर्वतयारी तथा प्रतिकार्य योजना, २०८२/०८३ लाई प्रभावकारी कार्यान्वयन गर्न हामी सबैको उत्तिकै जिम्मेवारी र दायित्व बहन हुनेमा पूर्ण विश्वास लिएको छु।


अन्तमा, जिल्लाको विपद् पूर्वतयारी तथा प्रतिकार्य योजना, २०८२/०८३ को तर्जुमा गर्न प्राविधिक सहयोग तथा समन्वयका लागि विपद् पूर्व तयारी तथा प्रतिकार्य योजना तयारी समितिलाई धन्यवाद व्यक्त गर्न चाहन्छु। यसैगरी जिल्लास्थित राजनीतिक दलहरू, जिल्लास्थित विषयगत कार्यालयहरू, जिल्ला समन्वय समिति, बागलुङ, जिल्ला भित्रका सबै स्थानीय तह लगायत सरोकारवाला सबैमा हार्दिक आभार तथा धन्यवाद व्यक्त गर्दछु।


.....
कुमान सिंह गुरुङ
प्रमुख जिल्ला अधिकारी

विषयसूची

क्र.सं. विषय

परिच्छेद: एक
जिल्लाको संक्षिप्त परिचय



पृष्ठ

१.१	बागलुङ जिल्लाको संक्षिप्त परिचय	१
१.२	भौगोलिक अवस्थिति	३
१.३	जनसंख्या तथा सामाजिक बनेट	३
१.४	राजनैतिक विभाजन	४
१.५	विपद् पूर्व तयारी तथा प्रतिकार्य योजनाको आवश्यकता र सान्दर्भिकता	८
१.६	मार्गदर्शक ऐन, कानून, नीति/रणनीति तथा कार्यविधिहरू	९

परिच्छेद: दुई

योजनाका आधारभूत पक्ष

२.१	योजना तयारीको विद्यमान अवस्था	१३
२.२	विपद् पूर्व तयारी तथा प्रतिकार्य योजना, २०८२/८३ को उद्देश्य	१३
२.३	विपद् पूर्व तयारी तथा प्रतिकार्य योजनाको आवश्यकता र सान्दर्भिकता	१४
२.४	जिल्ला विपद् पूर्व तयारी तथा प्रतिकार्य योजनाको सामान्य सिद्धान्तहरू/रणनीतिहरू	१५
२.५	योजनाबाट अपेक्षित नतिजा/परिणाम	१६
२.६	पूर्व तयारी प्रतिकार्य कार्ययोजना, २०८२/८३ को सीमाहरू	१६
२.७	संभावित परिदृश्य	१६
२.८	नदी तथा खोलाबाट प्रभावित क्षेत्रहरू	१७
२.९	आ.व. २०८१/८२ मा विपद्का कारण भएको क्षतिको विवरण	२०

परिच्छेद: तीन

प्रकोपको नक्साङ्कन, जोखिम तथा संकटाभिमुखता विश्लेषण

३.१	प्रकोप नक्साङ्कन	२३
३.२	स्थानीय तह अनुसार प्रकोप प्राथमिकीकरण	३२
३.३	जोखिम तथा संकटाभिमुखता नक्साङ्कन	३२

परिच्छेद: चार

क्षमता विश्लेषण

४.१	संस्थागत क्षमता	३४
४.२	सामुदायिक क्षमता	६१

कुशुमा सिंह गुरुङ
प्रमुख जिल्ला अधिकारी

परिच्छेद: पाँच
विषयगत क्षेत्र



५.१ विषयगत क्षेत्रका आवश्यकता र औचित्यता	६४
५.२ विषयगत क्षेत्रको अगुवा तथा सहयोगी संस्थाको विवरण	६४
५.३ निकायगत भूमिका तथा जिम्मेवारी	६७
५.४ विषयगत क्षेत्रको पूर्व तयारी तथा प्रतिकार्य योजना	७१
५.५ खोज तलास तथा उद्धार	७७
५.६ खाद्य कृषि तथा जीविकोपार्जन व्यवस्थापन (Food management)	१०१
५.७ आपतकालीन आवास तथा गैर खाद्य सामग्री व्यवस्थापन (Shelter/NFI)	१०६
५.८ खानेपानी, सरसफाई र स्वास्थ्य प्रवर्धन (WASH)	११२
५.९ स्वास्थ्य सरसफाई तथा पोषण (Health Wash and Nutrition)	११६
५.१० आपतकालीन शिक्षा (Education)	१२०
५.११ संरक्षण (Protection)	१०३
५.१२ मनसून प्रतिकार्य कार्ययोजना	१०७
५.१३ मनसून पूर्वतयारी तथा प्रतिकार्य योजना	१११

परिच्छेद: छ

योजनाको कार्यान्वयन तथा पुनरावलोकन रणनीति

६.१ योजनाको कार्यान्वयन	११८
६.२ पुनरावलोकन रणनीति	११८


परिच्छेद: सात

प्रतिवेदन, अभिलेखन तथा अनुमोदन

७.१ प्रतिवेदन अभिलेखन	११९
७.२ अनुमोदन अनुसूचीहरु	११९ १२०

कुमाल सिंह गुरुङ
प्रमुख जिल्ला अधिकारी

संक्षेपीकृत शब्दसूची



IRA	Initial Rapid Assesment
MIRA	Multi Sectroal initial Rapid Assesment
PDNA	Post Disater Need Assesment
RRT	Rapid Resque Team
QRT	Quick Resque Team
CBRRT	Cummunity Based Rapid Resque Team
DDRT	District Diaster Resque Team
NFI	Non Food Item
FMR	First Medical Responder
BFA	Basics First Aid
CADRE	Community Action for Disaster Reasponse
SGBV	Sexual And Gender Based Violence
CBHFA	Community Based Health First Aid
eCBHFA	Community Based Health and First Aid
ECV	Epidemic Control for Volunteers
IEC	Information Education Communication
BCC	Behaviour Change Communication
जि.वि.व्य.स.	जिल्ला विपद व्यवस्थापन समिति
प्र.वि.व्य.का.स.	प्रदेश विपद व्यवस्थापन कार्यकारी समिति
रा.वि.जो.न्यू तथा व्य.प्रा.	राष्ट्रिय विपद जोखिम न्यूनीकरण तथा व्यवस्थापन प्राधिकरण
ने.रे.सो.	नेपाल रेडक्रस सोसाइटी
प्र.जि.अ.	प्रमुख जिल्ला अधिकारी
स.प्र.जि.अ.	सहायक प्रमुख जिल्ला अधिकारी

[Handwritten signature]

[Handwritten signature]

[Handwritten signature]

कुमान सिंह गुरुङ
प्रमुख जिल्ला अधिकारी

परिच्छेद: एक
जिल्लाको संक्षिप्त परिचय



१.१. बागलुङ जिल्लाको संक्षिप्त परिचय

गण्डकी प्रदेशको उत्तर-पश्चिममा अवस्थित बागलुङ जिल्ला नेपालको रमणीय जिल्लाभित्र पर्दछ। नेपाल भित्रको सानो नेपाल नामले परिचित बागलुङ जिल्ला प्राकृतिक रूपले चिटिक्क परेको सुन्दर जिल्ला हो। सङ्घीय नेपालको गण्डकी प्रदेशमा अवस्थित बागलुङ जिल्ला प्रकृति, सभ्यता, रहनसहन, जैविक विविधता, जातजाति भेषभूषाले भरिपूर्ण बहुल सामाजिक परिवेश, विविधताले सम्पन्न मनोरम ऐतिहासिक पहाडी जिल्ला हो। जिल्लाको नाम बागलुङ रहनुमा शब्दको व्युत्पत्तिको सम्बन्धमा देहायका उल्लेखित लगायत थुप्रै किम्बदन्तीहरू रहेको पाइन्छ।

- संस्कृत भाषामा व्याघ्रलुनातीति शब्दमा “व्याघ्रको” अर्थ “बाघ” “लुनातीति”को अर्थ “लुज्” अर्थात् छेद्/ काट्नु वा मास्नु हो। कुनै समयमा यस ठाउँमा बाघै बाघहरूको ताँती हुनुको कारण यहाँको जनजीवन अति नै भयावह थियो। यस्तो डरलाग्दो वा दयनीय अवस्थालाई देखेर त्यस बेलामा मगर जातिका बलिया व्यक्तिहरूको समूहहरूको सक्रियतामा ती बाघहरूलाई छेद्/ काट्ने वा मास्ने जस्ता काम गरेका हुँदा बाघहरूलाई मास्ने उद्देश्यले गरेको कार्यको अर्थमा यस ठाउँको नाम “बाघलुज वा व्याघ्रलुज” रहन गई अपभ्रंश भई बागलुङ रहन गएको मानिन्छ।
- त्यस्तै गरी बाघ प्रचलित खस भाषा हो। “लुङ” को अर्थ लस्कर वा ताँती पक्तिवद्ध वा लामको अर्थलाई जनाउँछ। त्यस समयमा बाघहरूको लस्कर लाग्ने थलो भएकोले यस ठाउँको नाम “बाघलुङ” रहन गएको र पछि बागलुङ भएको हो भन्ने भनाई पनि रहेको छ।
- मगर भाषामा “वाग” को अर्थ कहीं केही उठेको खण्ड र “लुङ” को अर्थ कहीं केही मैदान वा समथरलाई बुझाउँछ। यसर्थ “बागलुङ” को भौगोलिक वनावटलाई हेर्ने हो भने कालिगण्डकीको तटबाट केही उठेको र माथिपट्टी मैदान वा समथर जमिनको भाग भएकोले पनि यस ठाउँको नाम बागलुङ रहन गएको हो भन्ने पनि किम्बदन्ती रहेको छ।

सोह हजार पर्वतको नामले प्रसिद्ध यस जिल्ला नेपालको एकीकरण पूर्व चौविसे राज्य अन्तर्गत पर्दथ्यो जुन समयमा कोटबाट भुरे टाकुरे राजाहरूले राज्य चलाउँदथे। ती कोटमध्ये यस जिल्ला अन्तर्गत पर्ने गलकोट, विहुँकोट, संसारकोट, अर्नाकोट र माझकोट प्रसिद्ध थिए।

चौधौ शताब्दीमा जुम्लामा राजाहरूले आफ्नो राज्य विस्तार गर्ने क्रममा वि.सं. १४२९ तिर मलेबम जुम्लाको राजगद्दीमा बसेपछि पूर्व तर्फका धेरै राज्यहरू जिते। बागलुङ जिल्लाका निशेल भुजेल भन्ने चार हजार पर्वत ईलाकामा त्यस बेला मगरहरूको रजाइँ थियो। जुन समयमा रुकुममा मलेबमका छोरा पिताम्बर र नाति जैतुबमले शासन चलाएका थिए। मगर राजाहरूले यस जिल्लाको राज्य

कुमान सिंह गुरुङ
प्रमुख जिल्ला अधिकारी



नेपाल सरकार

गृह मन्त्रालय


राजमार्ग

प्रभावकारी रूपमा सञ्चालन गर्न रुकुमको राजधानी गोथाममा गई राजा जितुवमका आठ भाइ राजकुमार मध्ये एउटा भागे। राजाले जेठा छोरा बाहेक बाँकी भाइमा रोजेर लाने आज्ञा दिएकोले राती सुतेको ठाउँमा हेर्न जाँदा महिला राजकुमार आनन्दवमको शिर अगाडी तिर बढेको देखी उनलाई पिठ्यूमा बोकेर भुजेलहरूले पर्वतमा ल्याए। पर्वतहरूले यी राजालाई तीन नामले पुकार्दथे:- गोथामबाट ल्याएको गोथम्ब, पिठ्यूमा बोकेर ल्याएकोले पिठम्ब र आउने राजकुमारको नाम आनन्द भएकोले आनन्द। राजाका साथमा मुडुला कार्की, रुचाल तथा पौडेलहरू पनि आएको किम्बदन्ती छ। वि.सं. १५१० तिर आनन्दवम सोलेपार पर्वतका राजा बने। त्यस बेलासम्म पनि गल्कोट, विहुँकोट र चन्द्रकोटमा भुरे राजाहरूले राज्य गर्दथे जसमध्ये बलेवा र बागलुङ माझकोट अन्तरगत र थन्थाप चन्द्रकोट अन्तर्गत थिए।

आनन्द वम र चन्द्रवम पछि डिम्ब नामको दिलीपले आफ्नो शासनकालमा विहुँकोट, गल्कोट र ताकमलाई विजय गरी आफ्नो राज्यलाई ४००० पर्वतबाट १४००० पर्वत पुऱ्याए। उनले राज्यमा सु-व्यवस्था ल्याउन आफ्ना महिला भाइलाई डाँडाकोट, साहिँला भाइलाई विहुँकोट र कान्छा भाइलाई गल्कोटमा राखेका थिए। राजा डिम्ब वर्षा याममा ढोरमा र हिउँदमा ताकममा बसी राज्य चलाउँथे। ह्यामिलटनको भनाइ अनुसार "गल्कोट एउटा सानो राज्य थियो जहाँ ३००० घरहरू थिए। राजाको दरवार पहाडको टाकुरामा थियो। त्यस दरवारको वरिपरि ५०० खरका झुपडीहरू थिए। यहाँ ३ वटा तामा र १ फलाम खानी थियो। खानीहरूमा केही आधिकारीक व्यक्तिहरूले मात्र काम गर्न पाउँथे। राजाको वार्षिक आमदानी रु ३,५००।- थियो। यहाँका राजाले विना कुनै युद्ध नै गोर्खाली सेना अगाडि समर्पण गरेका थिए।"

यस गल्कोट राज्यको बारेमा इतिहासकार कर्क प्याट्रिकले पनि लेखेका छन्। उनको भनाइ अनुसार "गल्कोट एउटा ठूलो शहर थियो र गल्कोट नामको एउटा ठूलो किल्ला थियो। यो गल्कोट चौविसी राजाहरू मध्ये एक थियो। "एक वंशावली अनुसार राजा डिम्बका पालामा गण्डकी र कर्णाली प्रदेशका राजाहरूले दिल्लीका बादशाह कहाँ पाँच-पाँच वर्षमा सितो लैजाने गर्दथे। त्यस सितोमा आफ्ना राज्यमा पाइने कस्तुरीको बिना, बाज, डाँफे, मयुर, चितुवाको छाला, पश्मिनाको पछ्यौरा आदि हुन्थे। राजा डिम्बले पनि युवराज नागवमलाई वि.सं. १५३० तिर दिल्ली पठाए। बादशाहबाट "मल्ल" भन्ने पदवी दिइएको हुँदा युवराज नागवम त्यसवेलादेखि नागवम मल्ल भए। यिनैको पालामा जितेको मादीखोला पूर्वको डाँडाकोटलाई त्यहाँका क्षेत्रीहरूले मल्ल राज्य भनी नाउँ राखे जुन आज पनि राजभक्ति देखाएकोले मल्ल राज्यको नामले प्रसिद्ध छ। राजा डिम्ब १२० वर्षसम्म बाँचेका थिए भन्ने जनश्रुति छ। यिनले ८४ वर्षको उमेरमा आफ्नो जेठा छोरा नागवम पनि अस्वस्थ भएकाले एक मात्र नाति प्रतापी नारायणलाई वि.सं. १५९० तिर पर्वतको राज्य सुम्पे। यिनको शासन कालमा यहाँ प्रशस्त मात्रामा जङ्गल भएकोले पशुपालन र अन्य धेरै काममा महत्वपूर्ण स्थान थियो। नुन र सुन भोट तिरबाट पैठारी

कुनामे सिंह गुरुङ
प्रमुख जिल्ला अधिकारी



हुन्थ्यो। प्रतापी नारायण मल्लले राजा हुने बित्तिकै पाल्पाली राजा मुकुन्द सेनकी छोरीसँग विवाह गरे। पाल्पाली राजाले छोरीलाई कालिका देवीको मूर्ति दाइजो दिएर पठाए। हाल सो मूर्ति बागलुङ जिल्लाको सदरमुकाम बागलुङ बजार नजिक कृष्ण गण्डकी र काठेखोलाको दोभान निर एउटा हात्ती सुँडे आकारको रमणीय वनमा निर्मित मन्दिरमा कालिका भगवती देवीको नामले प्रसिद्ध छ। देवीको साथमा पाल्पाबाट खड्ग समाती आउने खड्का क्षेत्रीलाई पूजारी बनाए। राजा प्रतापी नारायणले स्थापना गरेको यस मन्दिरको पूर्व ढोका खोल्नु हुँदैन भन्ने किम्वदन्ती अझै पनि प्रचलित छ। यस मन्दिरको पूजा खर्चको निमित्त राजाले गुठी राखी दिएका थिए। राजा प्रतापी नारायणको पाल्पासँग वैवाहिक सम्बन्ध पछाडि चौविसी राज्य पाल्पा र पर्वत बलिया राज्य भए। यिनको करीव ३० वर्षको शासनकाल पछाडि आफ्ना जेठा छोरा किराँतीबम मल्ललाई गल्कोट, माहिला राजबम मल्ललाई पर्वत र कान्छा कल्याणबम मल्ललाई कास्कीको राज्य सुम्पी आफू काशीबास गए।

पृथ्वी नारायण शाहको नेपालको एकीकरण अभियानमा गुल्मी, अर्घाखाँची, प्यूठान, पर्वत कब्जा गरी अन्त्यमा बलेवा हुँदै बागलुङ समेत नेपाल राज्यमा गाभियो।


१.२ भौगोलिक अवस्थिति:

गण्डकी प्रदेशको उत्तर-पश्चिममा अवस्थित बागलुङ जिल्लाको सिमाना पूर्वमा पर्वत पश्चिममा रुकुम र रोल्पा उत्तरमा म्याग्दी जिल्ला र दक्षिणमा गुल्मी र प्यूठान जिल्लाहरूद्वारा परिवेष्टित छ। अक्षांश: २८ डिग्री १५ मिनेटदेखि २८ डिग्री ३७ मिनेट उत्तर यस जिल्लाको क्षेत्रफल: १,७८४ वर्ग किलोमिटर औषत लम्बाइ: ८२.५ किलोमिटर र औषत चौडाइ: २३.८२ किलोमिटर रहेको छ। जिल्लाको सदरमुकाम बागलुङ बजार हो। यो जिल्लाको औषत वर्षा २२०० मि.लि. रहेको छ भने अधिकतम तापक्रम ३७.५ डिग्री सेल्सियस र न्यूनतम तापक्रम ६.५ डिग्री सेल्सियस सम्म हुने गर्दछ।

१.३. जनसंख्या तथा सामाजिक बनोट

राष्ट्रिय जनगणना, २०७८ अनुसार यस जिल्लाको कूल जनसंख्या २,४९,२११ रहेकोमा सो मध्ये १,३३,०१७ (५३.३८%) महिला र १,१६,१९४ (४६.६२%) पुरुष जनसंख्या रहेको छ। जनसंख्या वृद्धिदर -०.७२% रहेको छ। जिल्लामा ६४,१५३ परिवार संख्या रहेका छन्। स्थानीय तह अनुसार बागलुङ नगरपालिका जम्मा ५६,१०२ जना (महिला-३०,०२२ जना र पुरुष-२६,०८० जना), गल्कोट नगरपालिका जम्मा ३०,५८८ जना (महिला-१६,२१६ जना र पुरुष-१४,३७२ जना), ढोरपाटन नगरपालिका जम्मा ३०,०६८ जना (महिला-१६,१०१ जना र पुरुष-१३,९६७ जना), जैमिनी नगरपालिका जम्मा २४,६२८ जना (महिला-१३,४०६ जना र पुरुष-११,२२२ जना), बरेड गाउँपालिका जम्मा ११,१५८ जना (महिला-६,०५६ जना र पुरुष-५,१०२ जना), बडिगाड गाउँपालिका जम्मा २८,८३९ जना (महिला-१५,४३९ जना र पुरुष-१३,४०० जना), तमानखोला गाउँपालिका जम्मा ९,९८२ जना (महिला-५,३८९ जना र पुरुष-४,५९३

कुमाल सिंह गुरुङ
प्रमुख जिल्ला अधिकारी



जना), निसीखोला गाउँपालिका जम्मा २३,११९ जना (महिला-१२,५५९ जना र पुरुष-१०,५६० जना), ताराखोला गाउँपालिका जम्मा १०,१२० जना (महिला- ५,१९८ जना र पुरुष-४,९२२ जना), र काठेखोला गाउँपालिका जम्मा २२,५२६ जना (महिला- १२,२७० जना र पुरुष-१०,२५६ जना) रहेको छ। धर्म अनुसार क्रमशः हिन्दू, बौद्ध, मुस्लिम, क्रिश्चियन लगायत अन्य धर्मावलम्बीहरू बसोबास गर्ने यस जिल्लामा जातिगत हिसाबले हेर्दा मगर, ब्राम्हण, गुरुङ्ग, क्षेत्री, नेवार, कामी, दमै, सार्की, सुनार, गन्धर्वहरू लगायतको जातजातिका मानिसहरूको बसोबास रहेको छ।

१.४ राजनैतिक विभाजन

प्रशासनिक दृष्टिले १० स्थानीय तहमा विभाजित बागलुङमा बागलुङ नगरपालिका, गलकोट नगरपालिका, ढोरपाटन नगरपालिका, जैमिनी नगरपालिका, बरेङ गाउँपालिका, बडिगाड गाउँपालिका, तमानखोला गाउँपालिका, निसीखोला गाउँपालिका, ताराखोला गाउँपालिका र काठेखोला गाउँपालिका गरी ४ नगरपालिका र ६ गाउँपालिका रहेका छन्। ४ वटा प्रदेश निर्वाचन क्षेत्र र २ वटा सङ्घीय निर्वाचन क्षेत्रमा विभाजित रहेको छ।

तालिका नं. १


जिल्ला सदरमुकाम बागलुङ बजारदेखि स्थानीय तहहरूको केन्द्र सम्मको दुरी (कि.मी.मा)

क्र.सं.	स्थानीय तहहरूको नाम	केन्द्र रहेको स्थान	दुरी (कि.मी.मा)
१	बागलुङ नगरपालिका	बागलुङ बजार	०
२	गलकोट नगरपालिका	मजुवाफाँट हरिचौर	४८
३	जैमिनी नगरपालिका	कुश्मीशेरा बजार	२१
४	ढोरपाटन नगरपालिका	बुर्तिवाड बजार	९१
५	काठेखोला गाउँपालिका	बिहुँ सुल्डाडा	८
६	बरेङ गाउँपालिका	सुदाला हुग्दिशिर	५३
७	ताराखोला गाउँपालिका	भातखाने डाँडा अर्गल	४२
८	बडिगाड गाउँपालिका	खारा बजार	७३
९	तमानखोला गाउँपालिका	बोङ्गेदोबान	१०१
१०	निसीखोला गाउँपालिका	देवीस्थान	९८

तालिका नं. २

बागलुङ जिल्लाका प्रमुख पर्यटकीय स्थलहरू

सि.नं.	न.पा./गा.पा.	पर्यटकिय स्थल
१	बागलुङ नगरपालिका	कालिका भगवती मन्दिर, पंचकोट, भक्ण्डे धुरी
२	ताराखोला गाउँपालिका	गाईघाट झरना
३	जैमिनी नगरपालिका	गाजाको दह (धुरी), हाडिकोट धुरी, जैमिनेश्वर क्षेत्र



बिपद् पूर्व तयारी तथा प्रतिकार्य योजना - २०८२/०८३

४	बडिगाडी गाउँपालिका	चमेरे गुफा
५	गलकोट नगरपालिका	घुम्टेको लेक, गलकोट दरवार
६	काठेखोला गाउँपालिका	रामकोट, घोडाबाँधे, थाप्लेको धुरी

तालिका नं. ३

बागलुङ जिल्लास्थित शैक्षिक संस्थाहरुको विवरण

क्र.स.	स्थानीय तह	विद्यालयको किसिम	विद्यालयको तह	संख्या
१	गलकोट नगरपालिका	सामुदायिक	आधारभूत (१-५)	३६
			आधारभूत (१-८)	१३
			मा.वि	१३
			क्याम्पस	१
		संस्थागत	आधारभूत (१-५)	१
			आधारभूत (१-८)	-
			मा.वि	९
			क्याम्पस	-
२	तारखोला गाउँपालिका	सामुदायिक	आधारभूत (१-५)	१३
			आधारभूत (१-८)	२
			मा.वि	६
			क्याम्पस	-
		संस्थागत	आधारभूत (१-५)	-
			आधारभूत (१-८)	-
			मा.वि	-
			क्याम्पस	-
३	काठेखोला गाउँपालिका	सामुदायिक	आधारभूत (१-५)	२६
			आधारभूत (१-८)	१३
			मा.वि	१०
			क्याम्पस	२
		संस्थागत	आधारभूत (१-५)	२
			आधारभूत (१-८)	१
			मा.वि	१
			क्याम्पस	-

कुमाल सिंह गुरुङ
प्रमुख जिल्ला अधिकारी

विपद् पूर्व तयारी तथा प्रतिकार्य योजना - २०८२/०८३




क्र.स.	स्थानीय तह	विद्यालयको किसिम	विद्यालयको तह	संख्या
४	बागलुङ नगरपालिका	सामुदायिक	आधारभूत (१-५)	३६
			आधारभूत (१-८)	९
			मा.वि	२४
			क्याम्पस	३
		संस्थागत	आधारभूत (१-५)	१
			आधारभूत (१-८)	२
			मा.वि	१४
			क्याम्पस	-
५	जैमिनी नगरपालिका	सामुदायिक	आधारभूत (१-५)	५७
			आधारभूत (१-८)	६
			मा.वि	१७
			क्याम्पस	१
		संस्थागत	आधारभूत (१-५)	-
			आधारभूत (१-८)	-
			मा.वि	१
			क्याम्पस	-
६	निसिखोला गाउँपालिका	सामुदायिक	आधारभूत (१-५)	२७
			आधारभूत (१-८)	८
			मा.वि	९
			क्याम्पस	-
		संस्थागत	आधारभूत (१-५)	३
			आधारभूत (१-८)	-
			मा.वि	-
			क्याम्पस	-
७	बडिगाड गाउँपालिका	सामुदायिक	आधारभूत (१-५)	४२
			आधारभूत (१-८)	११
			मा.वि	१५
			क्याम्पस	-
		संस्थागत	आधारभूत (१-५)	१

[Handwritten signature]

[Handwritten signature]

[Handwritten signature]
कुमान सिंह गुरुङ
प्रमुख जिल्ला अधिकारी




विपद पूर्व तयारी तथा प्रतिकार्य योजना - २०८२/०८३

क्र.स.	स्थानीय तह	विद्यालयको किसिम	विद्यालयको तह	संख्या
			आधारभूत (१-८)	१
			मा.वि	१
			क्याम्पस	-
८	तमानखोला गाउँपालिका	सामुदायिक	आधारभूत (१-५)	१२
			आधारभूत (१-८)	६
			मा.वि	३
			क्याम्पस	-
		संस्थागत	आधारभूत (१-५)	१
			आधारभूत (१-८)	-
			मा.वि	१
			क्याम्पस	-
९	बरेड गाउँपालिका	सामुदायिक	आधारभूत (१-५)	२६
			आधारभूत (१-८)	२
			मा.वि	७
			क्याम्पस	१
		संस्थागत	आधारभूत (१-५)	-
			आधारभूत (१-८)	-
			मा.वि	१
			क्याम्पस	-
१०	ढोरपाटन नगरपालिका	सामुदायिक	आधारभूत (१-५)	२६
			आधारभूत (१-८)	१२
			मा.वि	१०
			क्याम्पस	१
		संस्थागत	आधारभूत (१-५)	२
			आधारभूत (१-८)	-
			मा.वि	३
			क्याम्पस	-

तालिका नं. ४

- ७ -

कुमान सिंह गुरुङ
प्रमुख जिल्ला अधिकारी



विपद पूर्व तयारी तथा प्रतिकार्य योजना - २०८२/०८३

बागलुङ जिल्लाको रहेका सूचना तथा संचार सञ्जालको विवरण

सि.नं.	विवरण	
१	हुलाक कार्यालय	जिल्ला हुलाक १ पालिका हुलाक ९
२	एफ एम रेडियो	धौलागिरी एफ.एम., वा.न.पा. सयपत्री एफ.एम. बागलुङ बजार गलकोट एफ.एम, गलकोट सारथी एफ.एम.खर्वाङ ढोरपाटन एफ.एम, बुर्तिवाङ परिवर्तन एफ.एम., बुर्तिवाङ विहानी एफ.एम., कश्मीसेरा रेडियो शुभेच्छा कश्मीशेरा जैमिनी
५	टेलिभिजन	धौलागिरी टेलिभिजन

१.५ विपद पूर्व तयारी तथा प्रतिकार्य योजनाको आवश्यकता र सान्दर्भिकता

विभिन्न प्रकोपहरुका कारण सामाजिक तथा मानवीय जीवनमा आइपर्ने विपदलाई धेग्न तथा हुन सक्ने क्षतिलाई न्यूनीकरण गर्न अति आवश्यक भएकोले विगत वर्षहरुदेखि नै विपद पूर्व तयारी तथा प्रतिकार्य योजनाको निर्माण गरी कार्यान्वयनमा ल्याइएको हो। हरेक वर्ष प्रस्तुत योजनालाई समयानुकूल अद्यावधिक गर्दै लैजानु पर्ने हुँदा जिल्ला विपद व्यवस्थापन समितिको मिति २०८२।०३।१५ गतेको बैठकबाट निर्णय भए बमोजिम साविक विपद पूर्व तयारी तथा प्रतिकार्य योजना, २०८१/०८२ लाई परिमार्जित तथा अद्यावधिक गरिएको छ।

विपदले समुदायको आर्थिक, सामाजिक तथा मानवीय जीवनमा पुर्याउन सक्ने क्षतिलाई न्यूनीकरण गरी विपद पछि छिटो भन्दा छिटो पूर्ववत अवस्थामा ल्याउन प्रस्तुत योजना अत्यन्त प्रभावकारी र एउटा कोशे ढुंगा (Milestone effort) हुने अपेक्षा लिइएको छ। प्रभावकारी प्रतिकार्य एउटा यस्तो उपाय हो जसले समुदायलाई विपदको सम्भाव्य असरबाट बचाउछ भने पूर्व तयारीका क्रियाकलापहरुले प्रतिकार्यलाई यथाशक्य प्रभावकारी बनाउने लक्ष्य राख्छ। विपदसँग सामना गर्नु अगाडि विपद पूर्व तयारी तथा प्रतिकार्य योजनाको उपलब्धता अति नै आवश्यक हुन्छ। विपदको अवस्थामा प्रतिकार्यका लागि यस जिल्लामा उपलब्ध भौतिक, मानवीय र आर्थिक श्रोतहरुलाई लेखाजोखा गरी जिल्ला विपद व्यवस्थापन समितिको नेतृत्वदायी भूमिकाबाट यो तयार गरी कार्यान्वयनमा ल्याइएको छ।

विपद पूर्वतयारी तथा प्रतिकार्य योजना तर्जुमाको लागि संकटासन्नता र क्षमताको विश्लेषणका आधारमा ८ वटा विषयगत क्षेत्रहरु निर्धारण गरिएको छ। यस योजनाले कार्यान्वयन गर्ने संस्था र सहयोगी संस्थाहरुको भूमिका तथा जिम्मेवारीहरु स्पष्ट रुपमा पहिचान गरेको छ। हरेक विषयगत क्षेत्रलाई एक निश्चित संस्थाले नेतृत्व गरेको छ। जिल्ला भित्र विपद सम्बन्धी कुनै घटना घटेको जानकारी हुनासाथ यस कार्ययोजनामा उल्लेखित क्षेत्रगत अगुवा निकायहरु एवं सहयोगी संस्थाहरु स्वतः सक्रिय हुनेछन्। साथै कार्ययोजनाको समग्र कार्यान्वयनको नेतृत्व जिल्ला विपद व्यवस्थापन समिति, बागलुङले गर्नेछ।

विपदको पूर्वतयारी तथा प्रतिकार्य योजना बनाई समुदाय तथा अन्य सरोकारवालाहरुलाई सशक्तीकरण गरिएमा अकस्मात हुने जनधनको क्षति न्यूनीकरण गर्न सकिन्छ। जनधनको क्षति न्यूनीकरण र विकासका संरचनाको सुरक्षाका साथै विकासको प्रतिफललाई दीगो राख्न विपद पूर्वतयारी योजना बनाई कार्यान्वयन गरेर मानवीय तथा भौतिक क्षति कम गर्नु आवश्यकता रहेको छ। विपदको सवाल भनेको केवल राहत र

- ८ -

कुमान सिंह गुरुङ
प्रमुख जिल्ला अधिकारी



उद्धारमा मात्र सम्बन्धित नभई सम्बन्धित छैन । आधारभूत मानव अधिकार, मानवीय कानून, विकास निर्माण, गाँस, बास, कपास, शान्ति सुरक्षा एवम् सामाजिक, आर्थिक, सांस्कृतिक लगायतका हरेक विषयहरूसँग यसको प्रत्यक्ष सम्बन्ध रहन्छ । यस्ता संवेदनशील विषयहरूलाई हृदयङ्गम गरी विपद् व्यवस्थापन गतिविधिहरूलाई विकासका हरेक पक्षसँग एकीकृत गर्दै दीगो विकासको अवधारणाभित्र समावेश गरिनुपर्ने आवश्यकता रहेको छ । विपद् व्यवस्थापनका गतिविधिहरूलाई सरकारी, गैरसरकारी, सरोकारवाला निकायहरू बीचको साभेदारी र समन्वयमा सञ्चालन गर्न सकेमा बढि प्रभावकारी हुने देखिन्छ ।

विपद्को क्षेत्रमा काम गर्ने निकायहरूका लागि तयार भएको मानवीय घोषणा (स्पेयर) पत्रले निर्दिष्ट गरेको मार्ग निर्देशन र न्यूनतम मापदण्ड अनुसारको प्रक्रियालाई योजना तयार गर्न अवलम्बन गरिएको छ साथै यसमा विपद् व्यवस्थापन सम्बन्धी अरु समावेश गर्नु पर्ने विषय वस्तुलाई पनि समेट्ने प्रयास भएको छ । खासगरी यो दस्तावेज तयार गर्दा देहायको प्रक्रिया अपनाइएको थियो ।

- जिल्ला विपद् व्यवस्थापन समितिका सबै विषयगत सदस्यहरूको बीच छलफल, गोष्ठी
- विपद्को क्षेत्रमा काम गर्ने विभिन्न सरकारी तथा गैरसरकारी संघसंस्थाहरूबाट सूचना संकलन
- जिल्ला विपद् व्यवस्थापन समितिको बैठकमा पटक-पटक छलफल गरिएको विषयवस्तु तथा निर्णयहरू ।
- अन्य जिल्लाहरूले तयार गरेका विपद् पूर्वतयारी कार्ययोजनाहरूलाई पनि References का रूपमा लिईएको छ ।

जिल्ला विपद् व्यवस्थापन समितिको बैठकले सहायक प्रमुख जिल्ला अधिकारीको संयोजकत्वमा कार्ययोजना अद्यावधिक गर्ने कार्यदल गठन गरेको र सोको जिम्मेवारी नेपाल रेडक्रस सोसाइटी बागलुङ जिल्ला शाखालाई दिने निर्णय बमोजिम जिल्ला विपद् व्यवस्थापन समितिको बैठकबाट पारित गरी कार्ययोजना कार्यान्वयनमा ल्याइएको छ ।

यस अघिका कार्ययोजनाहरू लाई समेत सिकाइको माध्यम बनाइएको छ भने यस योजनामा समावेश गरिएका विषयवस्तु समय-समयमा परिमार्जन गरिनेछ । यसमा कतिपय त्रुटी र कमी कमजोरी हुन सक्दछन् । कतिपय क्षेत्रका तथ्याङ्कहरू आउदा दिनमा समेत प्राप्त हुन सक्ने भएको र जरुरी तथ्यांकलाई मध्यावधी मूल्यांकनको वेलामा समेत समावेश गरी यो कार्ययोजना दस्तावेजलाई पूर्णता दिने प्रयास गरिएको छ ।

१.६ मार्गदर्शक ऐन, कानून, नीति/रणनीति तथा कार्यविधिहरू

१.६.१ नेपालको संविधान, २०७२

संघीय लोकतान्त्रिक गणतन्त्रात्मक शासन व्यवस्थाको माध्यमद्वारा दीगो शान्ति, सुशासन, विकास र समृद्धिको आकांक्षा पूरा गर्न जारी भएको संविधान, २०७२ ले नेपाल संघीय लोकतान्त्रिक गणतन्त्रात्मक राज्यका रूपमा परिभाषित गर्नुका साथै राज्य संचालनका लागि तीन तहको संरचनाको व्यवस्था गरी प्रत्येक तहको कर्तव्य र अधिकारको व्यवस्था गरेको छ । संविधानको अनुसूची ८ मा विपद् व्यवस्थापनको कार्यलाई प्राकृतिक तथा गैर प्राकृतिक विपद् पूर्वतयारी, उद्धार तथा राहत र पुनर्लाभको अधिकार संघ र प्रदेशको साभा अधिकार सूचीको विषय बनाएको छ । साथै अनुसूची ८ मा विपद् व्यवस्थापनको कार्यलाई स्थानीय तहको अधिकार क्षेत्रभित्रको विषयका रूपमा समावेश गरेको छ भने धारा ५१ राज्यको नीतिहरूको खण्ड (ज) प्राकृतिक श्रोत साधनको संरक्षण, सम्बर्द्धन र उपयोग सम्बन्धि नीति अर्न्तगत प्राकृतिक प्रकोपबाट हुने जोखिम न्यूनीकरण गर्न पूर्व सूचना, तयारी, उद्धार, राहत एवं पुनर्स्थापना गर्ने भनी विपद् पूर्वतयारी र प्रतिकार्यको कार्यलाई उच्च प्राथमिकतामा राखेको पाइन्छ ।

कुमान सिंह गुरुङ
प्रमुख जिल्ला अधिकारी



१.६.२ संक्रामक रोग विपद् पूर्व तयारी

नेपालभर वा नेपालभित्र कुनै पनि स्थानमा कुनै संक्रामक रोग फैलिएमा वा फैलिने सम्भावना देखिएमा त्यस्तो रोगले उग्र रूप लिन नपाउने गरी रोगको निर्मूल गर्न वा रोकथाम गर्नको लागि व्यवस्था गर्नका लागि यस ऐन जारी गरिएको छ ।

१.६.३ विपद् जोखिम न्यूनीकरण तथा व्यवस्थापन ऐन, २०७४ (प्रथम संशोधन २०७५)

विपद् जोखिम न्यूनीकरण तथा व्यवस्थापन ऐन, २०७४ (प्रथम संशोधन २०७५) ले विपद् जोखिम न्यूनीकरण तथा व्यवस्थापन राष्ट्रिय परिषद्, कार्यकारी समिति, राष्ट्रिय विपद् जोखिम न्यूनीकरण तथा व्यवस्थापन प्राधिकरण (यसपछि प्राधिकरण भनिने), प्रदेश विपद् व्यवस्थापन परिषद् र कार्यकारी समिति, जिल्ला तथा स्थानीय तहमा विपद् व्यवस्थापन समितिहरूको संस्थागत व्यवस्था गरी तिनीहरूको काम, कर्तव्य र अधिकार समेत तोकेको छ ।

१.६.४ स्थानीय सरकार संचालन ऐन, २०७४

स्थानीय सरकार संचालन ऐन, २०७४ को दफा ११ को उपदफा २(न) ले गाउँपालिका तथा नगरपालिकाको काम, कर्तव्य र अधिकार भित्र विपद् व्यवस्थापनसम्बन्धी सबै चरणका कार्यहरू समावेश गरेको छ । यस ऐनले राष्ट्रिय भवन संहिता तथा मापदण्ड बमोजिम भवन निर्माण अनुमति, अनुगमन र नियमनसम्बन्धी कार्यहरूका साथै सुरक्षित वस्ती विकास सम्बन्धी नीति, योजना, कार्यक्रम तर्जुमा, कार्यान्वयन, अनुगमन, नियमन र मूल्याङ्कन कार्यलाई समेत गाउँपालिका तथा नगरपालिकाको काम, कर्तव्य र अधिकार भित्र समेटेको छ ।

१.६.५ विपद् पूर्व तयारी तथा प्रतिकार्य योजना मार्गदर्शन, २०६७ (पहिलो संशोधन, २०७५)

यो मार्गदर्शनले प्रदेश, जिल्ला, नगरपालिका र गाउँपालिकामा विपद् पूर्वतयारी तथा प्रतिकार्य योजनाको खाका बमोजिम तर्जुमा प्रक्रियामा संलग्न सबै सरकारी निकायहरू, रेडक्रस अभियानका अङ्गहरू, राष्ट्रिय तथा अन्तर्राष्ट्रिय गैरसरकारी संस्थाहरू र राष्ट्र सङ्घीय निकायहरूलाई आवश्यक दिशा निर्देश गरेको छ ।

१.६.६ राष्ट्रिय विपद् प्रतिकार्य कार्यढाँचा, २०७० (प्रथम संशोधन, २०७५)

यो कार्यढाँचाले विपद् पूर्वतयारी र विपद् पछिको खोज, उद्धार र राहत कामलाई व्यवस्थित तुल्याउन, जिम्मेवारीको बाँडफाँड गर्न र समन्वयलाई प्रभावकारी बनाउन स्पष्ट व्यवस्था गरेको छ । यस अन्तर्गत प्रतिकार्यका लागि अन्तर्राष्ट्रिय सहयोगको अपिल गर्ने प्रक्रिया र त्यसको जिम्मेवारी, त्यसका लागि ध्यान दिनुपर्ने पक्ष, अन्तर्राष्ट्रिय सहायताको समन्वयका कुराहरूलाई पनि उक्त कार्यढाँचाले व्यवस्थित गरेको छ । उक्त कार्यढाँचाले आपत्कालीन समयमा निकायगत समन्वयका लागि विषय क्षेत्रगत समूहको प्रावधान, विपद् सूचना संकलन र प्रभावको संयन्त्र र त्यसको परिचालनको पक्षमा पनि स्पष्ट व्यवस्था गरेको छ । विपद् पछिका विभिन्न समय अवधीको प्राथमिकतायुक्त कामको पहिचान गर्दै विपद् पछि गर्नुपर्ने कामको पहिचान र जिम्मेवारीको विभाजन पनि गरेको छ ।

१.६.७ विपद् जोखिम न्यूनीकरण राष्ट्रिय नीति, २०७५

नेपाल सरकारले विद्यमान विपद् जोखिमको न्यूनीकरण तथा नयाँ जोखिमको प्रभावकारी रोकथाम गरी विपद् जोखिमबाट सुरक्षित, अनुकूलित तथा उत्थानशील राष्ट्रको निर्माण गर्न विपद् जोखिम न्यूनीकरण राष्ट्रिय नीति, २०७५ र विपद् जोखिम न्यूनीकरण राष्ट्रिय रणनीतिक कार्ययोजना (सन् २०१८-२०३०),

कुमान सिंह गुरुङ
प्रमुख जिल्ला अधिकारी



विपद् पूर्व तयारी तथा प्रतिकार्य योजना - २०८२/०८३

२०७५ तयार गरीएको विपद् पूर्व तयारीको छ । यसले विपद् जोखिम व्यवस्थापनको क्षेत्रमा जोखिम न्यूनीकरण केन्द्रित वृहत्तर अवधारणालाई प्रोत्साहन गर्नुका साथै जोखिम न्यूनीकरणका लागि जोखिम संवेदनशील कार्यहरू पहिचान गरी संघ, प्रदेश र स्थानीय तहको विकास प्रक्रियामा मूल प्रवाहीकरण गर्न सबै सरोकारवाला निकायहरूको सक्रिय सहभागिता सुनिश्चित गरेको छ ।

१.६.८ विपद् जोखिम न्यूनीकरण तथा व्यवस्थापन नियमावली, २०७६

विपद् जोखिम न्यूनीकरण तथा व्यवस्थापन ऐन, २०७४ को दफा ४७ ले दिएको अधिकार प्रयोग गरी नेपाल सरकारले यो नियमावली तयार गरेको छ । नियमावलीमा कार्यकारी समितिको काम, कर्तव्य र अधिकार, विशेषज्ञ समिति/सम्बन्धी व्यवस्था, प्राधिकरणको काम, कर्तव्य र अधिकार, जिल्ला विपद् व्यवस्थापन समितिको सचिवालय तथा बैठक र काम, कर्तव्य र अधिकार, स्थानीय विपद् व्यवस्थापन समितिको काम, कर्तव्य र अधिकार, सार्वजनिक संस्था तथा व्यवसायिक प्रतिष्ठानको दायित्व, जिल्ला विपद् व्यवस्थापन कोष, सम्पत्ति प्राप्त गर्ने, सम्मान तथा पुरस्कार दिन सकिने, मन्त्रालयसँग समन्वय गर्ने र वार्षिक प्रतिवेदन दिने व्यवस्था रहेको छ ।

१.६.९ विपद् पीडित उद्धार र राहत सम्बन्धी मापदण्ड (सातौं संशोधन मापदण्ड) २०७७

यस मापदण्डमा उद्धार तयारी व्यवस्थापन, आपत्कालीन उद्धार तथा राहत वितरण, सूचना व्यवस्थापन, अनुगमन र मूल्याङ्कनको व्यवस्था रहेको छ ।

विपद् जोखिम न्यूनीकरण तथा व्यवस्था ऐन, २०७४ र विपद् व्यवस्थापन राष्ट्रिय रणनीति, २०६६ को प्रावधान बमोजिम विपद् व्यवस्थापनका लागि जिल्लामा प्रमुख जिल्ला अधिकारीको अध्यक्षतामा जिल्ला विपद् व्यवस्थापन समिति र स्थानीय तह (गा.पा., न.पा.) मा स्थानीय तहका प्रमुखको अध्यक्षतामा स्थानीय विपद् व्यवस्थापन समिति छुट्टाछुट्टै संस्थागत संरचना तयार भएको छ ।

विपद् जोखिम न्यूनीकरण तथा व्यवस्थापन ऐन, २०७४ (प्रथम संशोधन, २०७५) ले विपद् जोखिम न्यूनीकरण तथा व्यवस्थापनका लागि एक विशिष्टीकृत निकायको रूपमा "राष्ट्रिय विपद् जोखिम न्यूनीकरण तथा व्यवस्थापन प्राधिकरण" को व्यवस्था गर्नुका साथै संघ, प्रदेश र स्थानीय तहको कार्य एवं जिम्मेवारीलाई स्पष्ट गरेको छ । विपद् जोखिम न्यूनीकरण तथा व्यवस्थापन ऐन, २०७४ (प्रथम संशोधन, २०७५) ले देहाय बमोजिमका संरचनाको व्यवस्था गरेको छ ।

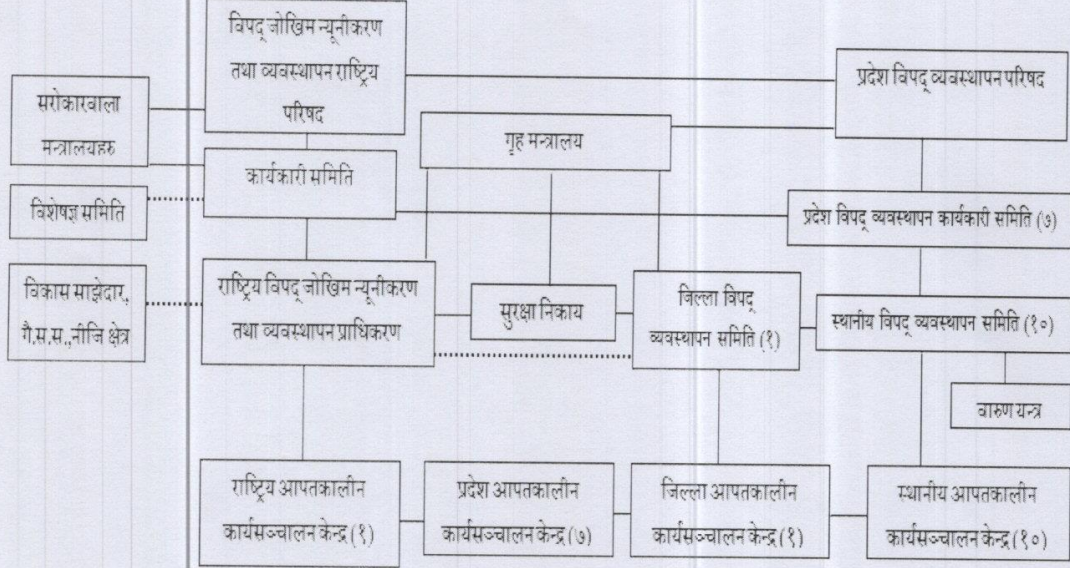
- विपद् जोखिम न्यूनीकरण तथा व्यवस्थापन राष्ट्रिय परिषद्
- विपद् जोखिम न्यूनीकरण तथा व्यवस्थापन कार्यकारी समिति
- राष्ट्रिय विपद् जोखिम न्यूनीकरण तथा व्यवस्थापन प्राधिकरण
- प्रदेश विपद् व्यवस्थापन परिषद्
- प्रदेश विपद् व्यवस्थापन कार्यकारी समिति
- जिल्ला विपद् व्यवस्थापन समिति
- स्थानीय विपद् व्यवस्थापन समिति

कुमाल सिंह गुरुङ
प्रमुख जिल्ला अधिकारी



विपद् पूर्व तयारी तथा प्रतिकार्य योजना - २०८२/०८३

यसका साथै उक्त ऐनले स्थायी आपत्कालीन कार्यसंचालन केन्द्र, प्रदेश आपत्कालीन कार्यसंचालन केन्द्र, जिल्ला आपत्कालीन कार्यसंचालन केन्द्र र स्थानीय आपत्कालीन कार्यसंचालन केन्द्रको समेत व्यवस्था गरेको छ । विपद् जोखिम न्यूनीकरण तथा व्यवस्थापन ऐन, २०७४ (प्रथम संशोधन, २०७५) बमोजिम विपद् व्यवस्थापनको संस्थागत संरचना, संस्थागत समन्वय र सहकार्य ढाँचा



नोट: उल्लिखित संस्थागत संरचनामा विपद् जोखिम न्यूनीकरण तथा व्यवस्थापन ऐन, २०७४ का प्रावधानहरूलाई आधार लिई विभिन्न समितिहरू र निकायहरूबीचको सम्बन्ध र समन्वयलाई प्रष्ट्याउने गरी प्रस्तुत गरिएको छ । बाक्लो रेखाले प्रत्यक्ष र पातलो रेखाले अप्रत्यक्ष सम्बन्ध जनाउछ ।

[Handwritten signature]

[Handwritten signature]

[Handwritten signature]
कुमान सिंह गुरुङ
प्रमुख जिल्ला अधिकारी



परिच्छेद: दुई

योजनाका आधारभूत पक्ष

२.१ योजना तयारीको विद्यमान अवस्था

जुनसुकै समयमा समयमा घट्न सक्ने विभिन्न विपद्का घटनाहरू र यसबाट सृजना हुने विपद्को अवस्थामा तत्काल खोज, उद्धार तथा राहत वितरण लगायतका विपद् व्यवस्थापकीय कार्यहरू प्रभावकारी रूपमा सम्पादन गर्न गराउन विपद् पूर्व तयारी तथा प्रतिकार्य योजना, २०८१/८२ तयार गरी कार्यान्वयनमा ल्याइएको थियो। गत वर्षको प्रस्तुत विपद् पूर्वतयारी तथा प्रतिकार्य योजना, २०८१/८२ अध्यावधिक २०८२/८३, स्थानीय तहहरूका स्थानीय विपद् जोखिम न्यूनीकरण तथा जलवायु अनुकूलन योजना, विपद् व्यवस्थापनमा राष्ट्रिय कार्य नीति एवम् प्रतिकार्य ढाँचा समेतबाट प्राप्त पृष्ठपोषण आधारमा जिल्लामा रहेका सुरक्षा निकायहरू, नेपाल रेडक्रस सोसाइटी, सरकारी तथा गैर सरकारी संघसंस्थाहरू, स्थानीय विपद् व्यवस्थापन समितिहरू तथा समुदायहरूको विद्यमान क्षमताको अधिकतम उपयोग गर्ने गरी विपद् पूर्वतयारी तथा प्रतिकार्य योजना, २०८२/८३ तर्जुमा गरिएको छ।

२.२ विपद् पूर्व तयारी तथा प्रतिकार्य योजना, २०८२/८३ को उद्देश्य

क. समष्टिगत उद्देश्य


जिल्लाको विपद् प्रतिकार्य क्षमताको अभिवृद्धि गर्दै विपद् पूर्व, विपद्को समय र विपद् पश्चात तीनै चरणहरूमा जिल्ला स्थित सबै निकायहरूबीच समन्वयात्मक प्रयासबाट प्रभावितहरूका आपदकालीन आवश्यकताहरू, पुर्नलाभ र पुर्नस्थापनाको लागि समयमा नै प्रभावकारी उपायहरूको सुनिश्चितता गर्नु नै प्रस्तुत योजनाको समष्टिगत उद्देश्य रहेको छ।

ख निर्दिष्ट उद्देश्यहरू

विपद् पूर्व तयारी तथा प्रतिकार्य योजना २०८२/८३ को निर्दिष्ट उद्देश्यहरू निम्नानुसार रहेका छन्:-

१. जिल्लाका सङ्गटान्त्रिकक्षेत्रहरू तथा समुदायहरूको पहिचान स्तरिकरण तथा क्षमता विश्लेषण गरी जोखिम न्यूनीकरण क्रियाकलापहरू संचालन गर्ने।
२. मानवीय क्षेत्रमा कार्यरत सरकारी तथा गैर सरकारी संघ संस्थाहरू पहिचान गरी स्रोत, साधन एवं सामुदायिक क्षमताको नक्शांकन गर्ने।
३. विषयगत क्षेत्रहरूको छुट्टा-छुट्टै पूर्व तयारी तथा प्रतिकार्य योजना तयार गरी प्रतिकार्यलाई सहज, सरल र प्रभावकारी बनाउने।
४. योजनावद्ध ढंगबाट प्रकोप प्रभावितहरूलाई तत्काल खोज, उद्धार तथा आपतकालीन राहत उपलब्ध गराउने।
५. विपद् पूर्व तयारी तथा प्रतिकार्यमा सम्वद्ध सबै पक्षहरूको समन्वयमा प्रभावकारी संयन्त्रको निर्माण गर्ने।
६. प्रतिकार्यको अवस्थामा अप्रत्यक्ष हुन आउने खाडलहरूको (GAPS) पूर्वानुमान गरी उचित समयमा उचित संवोधन गर्ने।
७. पूर्व सूचना/चेतावनी प्रणालीलाई प्रभावकारी बनाई क्षति न्यूनीकरण गर्ने।

कुमान सिंह गुरुङ
प्रमुख जिल्ला अधिकारी



साथै जिल्ला विपद् सम्बन्धी प्रतिकार्यका लागि निम्न उल्लेखित बुँदाहरू कार्यान्वयनमा ल्याउन जिल्ला विपद् व्यवस्थापन समितिले भूमिका निर्वाह गर्ने ।

- क. स्थानीय तहमा स्थानीय विपद् व्यवस्थापन समिति गठन गर्न पूर्वतयारी बारेमा अन्तरकृया गर्ने।
- ख. राजनैतिक दलका पदाधिकारी तथा नागरिक समाजका सदस्यबीच विपद् पूर्वतयारीका बारेमा छलफल चलाउने ।
- ग. जोखिम न्यूनीकरण गर्न जनचेतनामूलक कार्यक्रमको तयारी तथा स्थापित संयन्त्र मार्फत सूचना प्रवाह ।
- घ. खाद्य, गैरखाद्य सामग्री तथा अन्य प्रतिकार्य सामग्रीको भण्डारण ।
- ङ. प्रतिकार्यका लागि विषयगत क्षेत्रभिन्न र बाहिर समन्वय गर्ने संयन्त्र स्थापना गर्ने ।

२.३ विपद् पूर्व तयारी तथा प्रतिकार्य योजनाको आवश्यकता र सान्दर्भिकता

नेपालको संविधान, स्थानीय सरकार संचालन ऐन, २०७४, विपद् जोखिम न्यूनीकरण तथा व्यवस्थापन ऐन, २०७४ तथा विपद् व्यवस्थापन सम्बन्धमा प्रचलित राष्ट्रिय कार्यढाँचा लगायतका कानूनद्वारा निर्दिष्ट दायित्व पूरा गरी विपद्को समयमा प्रभावकारी प्रतिकार्यद्वारा जनउत्तरदायी सरकारको प्रत्याभूत गराउन प्रस्तुत कार्य योजना अपरिहार्य देखिन्छ। विभिन्न विपद्हरूका कारण सामाजिक तथा मानवीय जीवनमा आइपर्ने विपत्लाई थेग्न तथा हुन सक्ने क्षतिलाई न्यूनीकरण गर्न अति आवश्यक भएकोले विगत वर्षहरूदेखि नै विपद् पूर्वतयारी तथा प्रतिकार्य योजनाको निर्माण गरी कार्यान्वयनमा ल्याइएको छ। हरेक वर्ष प्रस्तुत योजनालाई समयानुकूल अद्यावधिक गर्दै लैजानु पर्ने हुँदा जिल्ला विपद् व्यवस्थापन समितिको मिति २०८१/४/२९ गतेको बैठकबाट निर्णय भए बमोजिम साविक विपद् पूर्व तयारी तथा प्रतिकार्य योजना, २०८१/८२ लाई परिमार्जित तथा अद्यावधिक गरिएको छ।

विपद्ले समुदायको आर्थिक, सामाजिक तथा मानवीय जीवनमा पुर्याउन सक्ने क्षतिलाई न्यूनीकरण गरी विपद् पछि छिटो भन्दा छिटो पूर्ववत अवस्थामा ल्याउन प्रस्तुत योजना अत्यन्त प्रभावकारी र एउटा कोशे हुंगा (Milestone Effort) हुने अपेक्षा लिइएको छ। प्रभावकारी प्रतिकार्य एउटा यस्तो उपाय हो जसले समुदायलाई विपद्को सम्भाव्य असरबाट बचाउछ भने पूर्व तयारीका क्रियाकलापहरूले प्रतिकार्यलाई यथाशक्य प्रभावकारी बनाउने लक्ष्य राख्दछ। विपद्सँग सामना गर्नु अगाडि विपद् पूर्व तयारी तथा प्रतिकार्य योजनाको उपलब्धता अति नै आवश्यक हुन्छ। विपद्को अवस्थामा प्रतिकार्यका लागि बागलुङ जिल्लामा उपलब्ध भौतिक, मानवीय र आर्थिक श्रोतहरूलाई लेखाजोखा गरी जिल्ला विपद् व्यवस्थापन समितिको नेतृत्वदायी भूमिकाबाट यो तयार गरी कार्यान्वयनमा ल्याइएको छ।

विपद् पूर्वतयारी तथा प्रतिकार्य योजना तर्जुमाको लागि संकटासन्नता र क्षमताको विश्लेषणका आधारमा ८ वटा विषयगत क्षेत्रहरू निर्धारण गरिएको छ। यस योजनाले कार्यान्वयन गर्ने संस्था र सहयोगी संस्थाहरूको भूमिका तथा जिम्मेवारीहरू स्पष्ट रुपमा पहिचान गरेको छ। हरेक विषयगत क्षेत्रलाई एक निश्चित संस्थाले नेतृत्व गरेको छ। जिल्ला भित्र विपद् सम्बन्धी कुनै घटना घटेको जानकारी हुनासाथ यस कार्ययोजनामा उल्लेखित क्षेत्रगत अगुवा निकायहरू एवं सहयोगी संस्थाहरू स्वतः सक्रिय हुनेछन्। साथै कार्ययोजनाको समग्र कार्यान्वयनको नेतृत्व जिल्ला विपद् व्यवस्थापन समिति, बागलुङले गर्नेछ।

कुमान सिंह गुरुङ
प्रमुख जिल्ला अधिकारी



विपद्को पूर्व तयारी तथा प्रतिकार्य योजना बनाई समुदाय तथा अन्य सरोकारवालाहरूलाई सशक्तीकरण गरिएमा अकस्मात हुने जनधनको क्षति न्यूनीकरण गर्न सकिन्छ। जनधनको क्षति न्यूनीकरण र विकासका संरचनाको सुरक्षाका साथै विकासको प्रतिफललाई दीगो राख्न विपद् पूर्वतयारी योजना बनाई कार्यान्वयन गरेर मानवीय तथा भौतिक क्षति कम गर्नु आवश्यकता रहेको छ। विपद्को सवाल भनेको केवल राहत र उद्धारमा मात्र सम्बन्धित र सीमित छैन। आधारभूत मानव अधिकार, मानवीय कानून, विकास निर्माण, गाँस, बास, कपास, शान्ति सुरक्षा एवम् सामाजिक, आर्थिक, सांस्कृतिक लगायतका हरेक विषयहरूसँग यसको प्रत्यक्ष सम्बन्ध रहन्छ। यस्ता संवेदनशील विषयहरूलाई हृदयङ्गम गरी विपद् व्यवस्थापन गतिविधिहरूलाई विकासका हरेक पक्षसँग एकीकृत गर्दै दीगो विकासको अवधारणाभित्र समावेश गरिनुपर्ने आवश्यकता रहेको छ। विपद् व्यवस्थापनका गतिविधिहरूलाई सरकारी, गैरसरकारी, सरोकारवाला निकायहरू बीचको साभेदारी र समन्वयमा सञ्चालन गर्न सकेमा बढी प्रभावकारी हुने देखिन्छ।

विपद्को क्षेत्रमा काम गर्ने निकायहरूका लागि तयार भएको मानवीय घोषणा (स्पेयर) पत्रले निर्दिष्ट गरेको मार्ग निर्देशन र न्यूनतम मापदण्ड अनुसारको प्रक्रियालाई योजना तयार गर्न कार्यशालामा अवलम्बन गरिएको छ साथै यसमा अरु समावेश गर्नु पर्ने विषय वस्तुलाई पनि समेट्ने प्रयास भएको छ। खासगरी यो दस्तावेज तयार गर्दा देहायको प्रक्रिया अपनाइएको थियो।

- जिल्ला विपद् व्यवस्थापन समितिका सबै विषयगत सदस्यहरूको बीच छलफल तथा अन्तरक्रिया
- विपद्को क्षेत्रमा काम गर्ने विभिन्न सरकारी तथा गैरसरकारी संघसंस्थाहरूबाट सूचना संकलन
- जिल्ला विपद् व्यवस्थापन समितिको बैठकमा पटक-पटक छलफल गरिएको विषयवस्तु विद्यमान सूचना/अभिलेख/दस्तावेजहरूको अध्ययन तथा निर्णयहरू।
- अन्य जिल्लाहरूले तयार गरेका विपद् पूर्वतयारी कार्ययोजनाहरूलाई पनि References का रूपमा लिईएको छ।

जिल्ला विपद् व्यवस्थापन समितिको बैठकले नेपाल रेडक्रस सोसाइटी वागलुङ जिल्ला शाखालाई कार्ययोजना अद्यावधिक गर्ने जिम्मेवारी दिई सोको लागि सहायक प्रमुख जिल्ला अधिकारीको संयोजकत्वमा कार्यदल गठन गरेको र सोको मस्यौदा जिल्ला विपद् व्यवस्थापन समितिको बैठकबाट पारित गरी कार्ययोजना कार्यान्वयनमा ल्याइएको छ।

यस अघिका कार्ययोजनाहरू लाई समेत सिकाइको माध्यम बनाइएको छ भने यस योजनामा समावेश गरिएका विषयवस्तु समय-समयमा परिमार्जन गरिनेछ। यसमा कतिपय त्रुटी र कमी कमजोरी हुन सक्दछन्। कतिपय क्षेत्रका तथ्याङ्कहरू आउदा दिनमा समेत प्राप्त हुन सक्ने भएको र जरुरी तथ्यांकलाई मध्यावधी मूल्यांकनको वेलामा समेत समावेश गरी यो कार्ययोजना दस्तावेजलाई पूर्णता दिने प्रयास गरिएको छ।

२.४ जिल्ला विपद् पूर्व तयारी तथा प्रतिकार्य योजनको सामान्य सिद्धान्तहरू/रणनीतिहरू

- राहत रकम वा सामग्री संकलन, भण्डारण र वितरणमा एकद्वार प्रणाली।
- क्षमताको आधारमा जिम्मेवारी बाँडफाँड।
- आपत्कालीन अवस्थामा आधारभूत आवश्यकता पूरा गर्नमा केन्द्रित।
- सहकार्य, समन्वय र साभेदारी।
- नियन्त्रण र निर्देशनमा एकरूपता।
- सर्तरहित मानवीय सहायता।

प्रमुख जिल्ला अधिकारी



- आपतकालीन निवारणको फाइदा उठाई हुन सक्ने अनियमितता एवं दुरुपयोग उपर कानूनी कारवाही । (कि.मी.मा)

२.५ योजनाबाट अपेक्षित नतिजा/परिणाम

- मानवीय सहायताका क्षेत्रमा कार्य गर्ने राष्ट्रिय/अन्तर्राष्ट्रिय संघ/संस्थाहरुको पहिचान तथा श्रोत साधनको आँकलन हुनेछ ।
- विपत्कालमा विषयगत क्षेत्रहरु आ-आफ्ना ठोस कार्य योजना अनुसार स्वतः सकृय हुनेछन् ।
- आपतकालीन राहत सेवा उचित समयमा प्रभावकारी ढंगबाट वितरण हुनेछ ।
- जोखिम न्यूनीकरणका क्षेत्रमा कार्य गर्ने सरोकारवालाहरूसँग समन्वयात्मक संयन्त्र निर्माण भई प्रतिकार्य सरल र सहज हुनेछ ।
- स्थानीय विपद् व्यवस्थान समितिहरुको समन्वय र सहकार्यमा विपद्पछिको प्रतिकार्य थप प्रभावकारी बन्नेछ ।
- विपद् व्यवस्थापनका क्षेत्रमा कार्य गर्ने सरकारी तथा गैर सरकारी संघ/संस्थाहरु, नीजि क्षेत्र, स्थानीय तहहरु एवं समुदायहरुको क्षमतालाई अधिकतम प्रयोगमा ल्याइने हुँदा प्रकोपबाट प्रभावित व्यक्ति/समुदायको उत्थानशीलतामा उल्लेख्य सुधार आउनेछ ।

२.६ विपद् पूर्व तयारी तथा प्रतिकार्य कार्ययोजना, २०८२/८३ को सीमाहरु

प्रस्तुत योजना जिल्लाको समग्र अवस्थालाई मध्यनजर गरी तयार पारिएको छ । यद्यपि विपद्बाट पर्ने सामाजिक, आर्थिक वा भौतिक असर विभिन्न समुदाय वा स्थानीय तह पिच्छे फरक फरक हुन सक्छ । प्रकोपको नक्साङ्कन, जोखिम विश्लेषण तथा संकटाभिमुखता अध्ययन जस्ता कार्यहरुमा स्थलगत खटिइ समुदायहरूसँग छलफल तथा अन्तरक्रिया हुन नसकी स्थानीय तहहरु तथा सम्बद्ध सरकारी/गैरसरकारी संघ संस्थाहरुबाट प्राप्त हुन आएको तथ्याङ्क (Secondary Data) मा आधारित भएर प्रस्तुत योजना बनाइएको छ ।

अतः यस योजनालाई स्थानीय तहबाट सूक्ष्म ढंगबाट विश्लेषण गरी तहाँबाट तयार पारिने विपद् पूर्वतयारी योजनाहरुमा समेट्नु पर्ने हुन्छ । योजना मुताविक तय भएका कार्यक्रमहरु कार्यान्वयन गर्न एवं विपद्को समयमा तत्काल राहत एवं उद्धार कार्यका लागि सम्बद्ध सरकारी तथा गैर सरकारी संघ संस्थाहरु एवम् स्थानीय तहमा आर्थिक श्रोत, भौतिक श्रोत र साधनहरु तथा जनशक्तिको व्यवस्था समेत हुनु पर्ने देखिन्छ । स्थानीय तहले स्थानीय स्तरमा मनसुन पूर्वतयारी तथा प्रतिकार्य कार्य योजना बनाउँदा प्रस्तुत कार्य योजनालाई एक खाका र मार्गदर्शनको रुपमा लिन सक्ने छ । स्थानीय तहले तयार पारेको योजना कार्यान्वयनमा जिल्ला विपद् व्यवस्थापन समितिको समन्वयकारी भूमिका रहन्छ ।

२.७ संभावित परिदृश्य

स्थानीय तहहरु, नेपाल प्रहरी, सरकारी तथा गैर सरकारी संघसंस्थाहरु र नेपाल रेडक्रस सोसाइटीबाट प्राप्त विवरणको आधारमा विपद्का कारण जिल्लाका विभिन्न वडाहरुमा अनुमानित ४० हजार जनसंख्या प्रभावित हुन सक्ने छ भने ४००० देखि ४५०० घरधुरी सम्ममा क्षति हुन सक्ने छ भने १५ वटा विद्यालयका भवनहरु र सरकारी कार्यालय, स्वास्थ्य कार्यालय धार्मिक संरचना गरी १० वटा भवनहरुमा समेत क्षति पुग्ने देखिन्छ बाढीको कारण विभिन्न वडाहरुमा गरी अं. १५ हजार जनसंख्या प्रभावित हुन

सुमान सिंह गुरुङ
प्रमुख जिल्ला अधिकारी



सक्ने छ भने १५००० घर्धुरी सम्ममा क्षति हुन सक्ने छ भने १० वटा विद्यालयका भवनहरु र सरकारी कार्यालय, स्वास्थ्य कार्यालय धार्मिक संरचना गरी ५ वटा भवनहरुमा समेत क्षति पुग्ने देखिन्छ। साथै पहिरोको प्रकोपबाट घरगोठमा क्षति पुग्न सक्ने, बालबालिकाहरु, वृद्धवृद्धाहरु, गर्भवती महिलाहरु, सुत्केरी महिलाहरु, अपाङ्ग व्यक्तिहरु, दलित र अति गरिबहरु समेतलाई प्रत्यक्ष प्रभाव पर्ने देखिन्छ। पहिरोको जोखिममा रहेका झण्डै २० विद्यालयहरु पहिरोको कारण पूर्ण तथा आंशिक रुपमा भत्किएर अध्ययनरत विद्यार्थीहरुको पठनपाठनमा बाधा पुग्न जानेछ। पहिरोका कारण झोलुङ्गे पुलहरु, मोटर बाटोहरु भत्किन गई सहज आवागमनमा बाधा पुन्याउने देखिन्छ। खानेपानीका पाइपहरु बगाएर खानेपानी सेवा अवरुद्ध हुने र विद्युत लाइनहरुमा पनि क्षति पुग्न सक्ने देखिन्छ। त्यस्तै सिंचाई कूलोहरु, यात्रु प्रतिक्षालयहरु, खेतीयोग्य जमिन र जमिनमा लगाइएका अन्नवालीहरुमा पनि क्षति हुन सक्ने सम्भावना छ।

२.८ नदी तथा खोलाबाट प्रभावित क्षेत्रहरु


तालिका नं. ५

मुख्य नदी तथा खोलाबाट असर पर्ने क्षेत्र

सि.नं.	नदी तथा खोला	प्रभावित क्षेत्र	बस्ती	सम्भावित असर क्षेत्र
१	कालीगण्डकी	बा.न.पा. ४ ढोडेनी	७ घर्धुरी	नदीको दायाँ तटमा अवस्थित बस्ती एवम् कृषियोग्य भूमि नदी कटानबाट प्रभावित
२	कालीगण्डकी	बा.न.पा. १ मालढुंगा १५ घर्धुरी	१५ घर्धुरी	नदीको दायाँ तटमा अवस्थित बस्ती एवम् कृषियोग्य भूमि नदी कटानबाट प्रभावित
३	कालीगण्डकी	जैमिनी न.पा. ६	अर्जेवा १,२ का बस्ती	नदीको दायाँ तटमा अवस्थित बस्ती एवम् कृषियोग्य भूमि नदी कटानबाट प्रभावित
४	कालीगण्डकी	बा.न.पा. १० दब्ल्याड	१२ घर्धुरी	नदीको दायाँ तटमा अवस्थित बस्ती एवम् कृषियोग्य भूमि नदी कटानबाट प्रभावित
५	बडिगाड	ढोरपाटन न.पा. १,३	बुर्तिवाड बजार	बुर्तिवाड बजार नदीको बायाँ तटमा अवस्थित बस्ती एवम् कृषियोग्य भूमि नदी टानबाट प्रभावित
६	बडिगाड	बडिगाड गा.पा. ६,७	भिमगिठे बजार, खाल बजार	नदीको बायाँ तटमा अवस्थित बस्ती एवम् कृषियोग्य भूमि नदी कटानबाट प्रभावित

सुमान सिंह गुरुङ
मुख्य जिल्ला अधिकारी

सि.नं.	नदी तथा खोला	प्रभावित क्षेत्र	बस्ती	सम्भावित असर क्षेत्र
७	बडिगाड	बडिगाड गा.पा. ८	खार बजार	नदीको बायाँ तटमा अवस्थित बस्ती एवम् कृषियोग्य भूमि नदी कटानबाट प्रभावित
८	बडिगाड	बडिगाड गा.पा. १, २	खरबाड बजार	नदीको बायाँ तटमा अवस्थित बस्ती एवम् कृषियोग्य भूमि नदी कटानबाट प्रभावित
९	दरमखोला	गल्कोट न.पा. ५, ६	बसाह फाँट	नदीको दायाँ तटमा अवस्थित बस्ती एवम् कृषियोग्य भूमि नदी कटानबाट प्रभावित
१०	दरमखोला	गल्कोट न.पा. ७	मल्म ५ का बस्ती	नदीको दायाँ तटमा अवस्थित बस्ती एवम् कृषियोग्य भूमि नदी कटानबाट प्रभावित
११	दरमखोला	गल्कोट न.पा. ११	रिघा ६ का बस्ती	नदीको दायाँ तटमा अवस्थित बस्ती एवम् कृषियोग्य भूमि नदी कटानबाट प्रभावित
१२	निसीखोला	निसीखोला गा.पा. ५, ६	निसी १, ३, ४ र ५ का बस्ती	नदीको दुवै तटमा अवस्थित कृषियोग्य भूमि नदी कटानबाट प्रभावित
१३	निसीखोला	निसीखोला ३, ४	निसी ७, ९, २ र ८ का बस्ती	नदीको दायाँ तटमा अवस्थित बस्ती एवम् कृषियोग्य भूमि नदी कटानबाट प्रभावित
१४	बोझाखानी खोला	तमानखोला गा.पा.	बोझाखानी, बोझादोभान बजार	बस्ती एवम् कृषियोग्य भूमि नदी कटानबाट प्रभावित
१५	सेउला खोला	तमानखोला गा.पा. १, २	पातीचौर, बोझादोभान ३ का बस्ती	बस्ती एवम् कृषियोग्य भूमि नदी कटानबाट प्रभावित
१६	तमान खोला	तमानखोला गा.पा. ३, ४	तमान ३, ६, २ का बस्ती	बस्ती विद्यालय एवम् कृषियोग्य भूमि नदी कटानबाट प्रभावित
१७	उत्तर गंगा	ढोरपाटन न.पा. ५, ६, ७, ८, ९	बोवाड ७, ८, ९ अधिकारीचौर ५, ६ का बस्ती	बस्ती एवम् कृषियोग्य भूमि नदी कटानबाट प्रभावित






समान सिंह गुरुङ



विपद पूर्व तयारी तथा प्रतिकार्य योजना - २०८२/०८३

सि.नं.	नदी तथा खोला	प्रभावित क्षेत्र	बस्ती	सम्भावित असर क्षेत्र
१८	भिडगाड	वडिगाड गा.पा. ६, ७	भिमगिठे बजार, खाल बजार	बस्ती एवम् कृषियोग्य भूमि नदी कटानबाट प्रभावित
१९	काठेखोला	काठेखोला गा.पा. विहुँ, सिगाना १, ५, ६	नदीको दुवै तटमा अवस्थित स्थानहरू	बस्ती एवम् कृषियोग्य भूमि नदी कटानबाट प्रभावित
२०	गौदी खोला	वा.न.पा. ९, १० गल्कोट न.पा. ३, ४	हटिया बजार	बस्ती विद्यालय एवम् कृषियोग्य भूमि नदी कटानबाट प्रभावित
२१	चुपी खोला	गल्कोट न.पा. १, २, ४, ६ र ९	नरेठाँटी बजार	बस्ती विद्यालय एवम् कृषियोग्य भूमि नदी कटानबाट प्रभावित
२२	ठेउले खोला	जैमिनी न.पा. ४	सर्कुवा १, २ र ६ का बस्ती	बस्ती विद्यालय एवम् कृषियोग्य भूमि नदी कटानबाट प्रभावित
२३	ठेउले खोला	जैमिनी न.पा. ९	पैयुथन्थाप ५	बस्ती एवम् कृषियोग्य भूमि नदी कटानबाट प्रभावित
२४	अन्धेरी खोला	गल्कोट न.पा. १०	पाण्डवखानी ५ का बस्ती	बस्ती एवम् कृषियोग्य भूमि नदी कटानबाट प्रभावित
२५	चौरीखोला	जैमिनी न.पा. ७, ८	वेलवगर बस्ती	बस्ती एवम् कृषियोग्य भूमि नदी कटानबाट प्रभावित

कुमान सिंह गुरुङ
प्रमुख जिल्ला अधिकारी

विपद् पूर्व तयारी तथा प्रतिकार्य योजना - २०८२/०८३



२.९ आ.व. २०८१/०८२ मा विपद्का कारण भएको क्षतिको विवरण

आ.व.०८१/०८२ विपद् क्षती सम्बन्धी संख्यात्मक विवरण

(श्रावणदेखि असारसम्म)

सिनं.	महिना	विपद्को प्रकार	मानिस		चौपया		घर गोठ क्षती संख्या		अनुमानित क्षती रकम	विपद् घटना संख्या	कै.
			मृत्यु	घाइते	मृत्यु	घाइते	घर	गोठ			
१	साउन	वाढी	३	०	०	०	०	०	०	५	
		पहिर्रो	९	१३	२	०	३	२	१९५००००		
		चट्याड	०	०	३	०	०	१	५०००००		
२	भदौ	पहिर्रो	०	०	२	०	०	१	२५००००	१	
		वाढी	३	०	०	०	०	०	०		
		चट्याड	०	०	५	०	०	०	४०००००		
३	असोज	चट्याड	१	०	०	०	१	०	०	२	
		आगालागी	०	०	०	०	१	०	१५००००		
४	कार्तिक	-	०	०	०	०	०	०	०	०	
५	मंसिर	-	०	०	०	०	०	०	०	०	

(Handwritten signature)

- २० -

प्रधान सिंह गर्ड
मुख्य जिल्ला अधिकारी

विपरीत प्रवृत्त तयारी तथा प्रतिकार्य योजना - २०८२/०८३

जिला प्रशासन

जिला मुख्यालय

प्रशासन

६	पुष	आगालागी	०	०	०	०	१	०	१२००००	१
७	माघ	आगालागी	०	०	१	०	०	१	१५००००	१
८	फागुन	आगालागी	०	०	०	०	१		६००००	१
९	चैत	आगालागी	०	०	१	६	३	७	१८०००००	६
१०	वैशाख	आगालागी	०	०	०	०	२	०	१०५००००	२
११	जेष्ठ	आगालागी	०	१	०	०	०	०	५००००	१
१२	असार	पहियो	०	०	६	०	१	१		२
जम्मा			१६	१४	२०	६	१३	१३	६९३००००	२२

[Handwritten signature]

स्रोत: जिल्ला प्रहरी कार्यालय, बागलुङ

[Handwritten signature]
कुमार् सिंह गुरुङ
प्रमुख जिल्ला अधिकारी



विपद् पूर्व तयारी तथा प्रतिकार्य योजना - २०८२/०८३

नेपाल सरकार
राष्ट्र मन्त्रालय
जिल्ला प्रशासन
धनकुटा

तालिका नं. ७

आ.व. २०७८/०७९ देखि आ.व. २०८१/०८२ सम्मको सवारी दुर्घटनाको विवरण

आ.व.	मृत्यु संख्या				घाइते संख्या								
	बन्धु	मृत्यु	कालो	कालो	कालो	कालो	कालो	कालो	कालो	कालो	कालो		
०७८०/७९	२३	१०	०	१	०	०	११	४	२१	३	१	०	२९
०७९०/८०	२५	१०	०	२	१	०	१३	७	२४	०	२	०	३३
०८००८१/	१८	३३	४	०	०	०	१६	६	३४	४	३	०	७०
०८१ ०८२/	२६	१३	१०	०	०	०	२३	१५	२९	४	०	०	४८
जम्मा	९३	४४	१५	३	१	०	६३	५४	१०९	१०	७	०	१८०

(Handwritten signature)

(Handwritten signature)
कुमान सिंह गुरुङ
प्रमुख जिल्ला अधिकारी

विपद् पूर्व तयारी तथा प्रतिकार्य योजना - २०८२/०८३



परिच्छेद: तीन

प्रकोपको नक्साङ्कन, जोखिम तथा संकटाभिमुखता विश्लेषण

३.१ प्रकोप नक्साङ्कन

तालिका नं. ८

बागलुङ नगरपालिकाको प्रकोप नक्साङ्कन

बाढी र पहिरो	आगलागी	सडक दुर्घटना	वन्यजन्तु आतङ्क	चट्याङ	महामारी	भूकम्प	हावाहुरी/असिना
बा.न.पा.१ मालढुङगाका करिब २० घरधुरी, बा.न.पा.३ बोक्से र देउराली चोक करिब २० घरधुरी र करिब ३२० जनसंख्या, बा.न.पा.५ मालिका पचासे थर, र धुरपुलाका करिब ९४ घरधुरी र करिब २४६ जनसंख्या, बा.न.पा.७ छरिखोला, मैदाना, कालिमाटी, तितौरै, दानाविसउना, बा.न.पा.८ विमरकोट, नौमुरे, मासिनी, मुलाबोट, गो खोला, तल्लावारी, डाडांवार, सायकोटको करिब १४० घरधुरी र करिब ४९० जनसंख्या, बा.न.पा.९ तल्लो बुकेनी, आठमुरे, गाँउपारी, इकिमफाट, आर्नामुमी, अड्डाडा, सिमलपाटा, चिरापानीका करिब १५० घरधुरी र करिब ४९० जनसंख्या, बा.न.पा.१० गलुवा एक्लेसाल पहिरो (कालीगण्डकी करिडोर तथा ए.डि.बी. बाटो) तथा बडा भरी करिब ४०० घरधुरी र करिब १४६५ जनसंख्या, बा.न.पा.११ धारापानी, खानीगाँउ, पानीकटेरी, तिलाहर,	जोखिम स्थानीय तह भरी रहेता पनि वडा नं. १,२,३, ४, ९, १०, १४ उच्च जोखिममा रहेको	मालढुङगाका पुल देखि रामरेखा, गणेशथान घुम्ती खुदुर्के, बागलुङ वजार हुदै कुडुले हुदै बेनी जाने सडक, बागलुङ कवर्ड हलबाट हुदै उपल्लाचौर जाने डिलको बाटो तथा बागलुङ बजार देखि सबै वडा जाने सहायक सडकहरु	स्थानीय तह	स्थानीय तह	स्थानीय तह	स्थानीय तह	स्थानीय तह

३३

- २३ -


बागलुङ नगरपालिका
सिंह बस्नेत

बाढी र पहिरो	आगलागी	सडक दुर्घटना	वन्यजन्तु आतङ्क	चट्याड	महामारी	भूकम्प	हावाहुरी/असिना
काउले, तल्लो रामतोला (सुख्खा पहिरो) रायडांडा करिव १८० घरधुरी र करिव ६०० जनसंख्या, बा.न.पा. १२ को करिव १६० घरधुरी र करिव ५७५ जनसंख्या, बा.न.पा. १३ को २३० घरधुरी र करिव ८३७ जनसंख्या, बा.न.पा. १४ को १६० घरधुरी र करिव ८६० जनसंख्या, कालीगण्डकी करिडोर, मध्य पहाडी राजमार्ग, सहायक सडक, कच्ची सडकहरु, कुलो, विजुलीको पोल, पालिका भरी करिव १५०० सय रोपनी खेती योग्य जमिन, अन्नवाली खानेपानी, १ झोलुङ्गे पुल, १ स्कुल वन जंगल, घरपालुवा जनावर आदिमा क्षति पुग्न सक्ने।							

तालिका नं. ९

गलकोट नगरपालिकाको प्रकोप नक्साङ्कन

बाढी र पहिरो	आगलागी	सडक दुर्घटना	वन्यजन्तु आतङ्क	चट्याड	महामारी	भूकम्प	हावाहुरी/असिना
ग.न.पा. १ मा १२५ घरधुरी र करिव ४६० जनसंख्या एक स्कुल र १ कुलो, ग.न.पा. २ नरेठाँटीमा करिव ४६० जनसंख्या १ स्कुल १ सामूदायिक भवन र सिंचाई कुलो, ग.न.पा. ३ मा करिव ४०० जनसंख्या, १ स्कुल, सिंचाई कुलो, ग.न.पा. ४ मा करिव १२० जनसंख्या मोटरबाटो र १ स्कुल, ग.न.पा. ५ मा करिव १५० जनसंख्या मोटरबाटो र स्कुलमा, ग.न.पा. ६ मा	पालिका भरी नै जोखिम भए पनि वडा नं २, ३, ४, ५, ६, ८, ९, १० र ११ का वस्तीहरु वढी जोखिम रहेका	मध्य पहाडी लोकमार्गको गलकोट ३ वोरचौतारा, गलकोट ७ रिधाचोक, गलकोट ११ मनेवापाटा, तथा पालिकाको केन्द्रदेखि	स्थानीय तह	स्थानीय तह	स्थानीय तह	स्थानीय तह	स्थानीय तह




गलकोट नगरपालिका
प्रमुख कार्यालय
गलकोट

विपद् पूर्व तयारी तथा प्रतिकार्य योजना - २०८२/०८३


४९० जनसंख्या मोटरबाटो र सिंचाई कुलो, ग.न.पा.७ मा करिब ११५ जनसंख्या, १ झोलुङ्गे पुल र खेतीपाती, ग.न.पा. ८ मा करिब १०० जनसंख्या र खेतीपाती, ग.न.पा. ९ मा करिब ११५ जनसंख्या १ झोलुङ्गे पुल र खेतीपाती, ग.न.पा. १० मा पालिका भवन, १ स्वास्थ्य चौकी, विद्युत गृह, झोलुङ्गे पुल र स्कुल तथा खेती योग्य जमिन, जंगल, घरपालुवा जनावर तथा अन्नबालीमा क्षति पुग्न सक्ने।	सबै वडा जाने सहायक सडकहरु						
---	---------------------------	--	--	--	--	--	--

तलिका नं. १०
ढोरपाटन नगरपालिकाको प्रकोप नक्साङ्कन


बाढी र पहिरो	आगलागी	सडक दूधटना	व्यजन्तु आतङ्क	चट्याड	महामारी	भूकम्प	हावाहुरी/असिना
वडा नं. १ सिमसार, वडा नं. २ गरगरे, वडा नं. ३ पुकोट, भाँगी, वडा नं. ४ खुम्गा वडा नं. ५, भुजीखोला आसपासकाको करिब ३०० घरधुरीको ८०० जनसंख्या, करिब २५ घरधुरी, बालीनाली, मोटरबाटो र स्कुल, वडा नं. ६, ७, ८, ९ मा ढोरपाटन, नाब, डिजा मोसा, दुवाल लाखुरीबोटको करिब ६५ घरधुरीका १५० जनसंख्या, करिब ५% बालीनाली, मोटरबाटो तथा कुलोहरु, खानेपानी, खेतीयोग्य जमिन, जंगल, घरपालुवा, जङ्गली जनावरमा क्षति पुग्न सक्ने।	पालिका भरी नै जोखिम भए पनि वडा न ४ का वस्तीहरु अलि बढी जोखिम रहेको छ।	मध्य पहाडी लोकमार्गको ढोरपाटन र खल्टुवोट तथा तथा पालिकाको केन्द्रदेखि सबै वडा जाने सहायक सडकहरु	स्थानीय तह	स्थानीय तह	स्थानीय तह	स्थानीय तह	स्थानीय तह



२३


प्रमुख, जिल्ला शाखा, ढोरपाटन, सिन्धुपाल्चोक जिल्ला

विपद पूर्व तयारी तथा प्रतिकार्य योजना - २०८२/०८३



तालिका नं. ११

जैमिनी नगरपालिकाको प्रकोप नक्साङ्कन

बाढी र पहिरो	आगलागी	सडक दुर्घटना	वन्यजन्तु आतङ्क	चट्याङ	महामारी	भूकम्प	हावाहुरी/असिना
वडा नं. १ मा १६५ जनसंख्या, झोलुङ्गे पुल र मोटरबाटो, वडा नं. २ करिब १५०० जनसंख्या, १ स्कुल, र सिंचाई कुलो, वडा नं. ३ करिब १४०० जनसंख्या, १ स्कुल र सिंचाई कुलो, वडा नं. ४ मा करिब ५४ जनसंख्या, १ उच्च मावि, वडा नं. ५ करिब १५० जनसंख्या, वडा नं. ६ मा ५० रोपनी खेती योग्य जमिन, वडा नं. ७ करिब २९५० जनसंख्या, १६ घरधुरी उच्च जोखिम र खेती योग्य जमिन, वडा नं. ८ करिब २९५० जनसंख्या, २ वटा स्कुल १५ हेक्टर खेती योग्य जमिन, र विगतमा धेरै क्षति भएकाले उच्च जोखिम तथा पालिकाभरी खानेपानी, जंगल, घरपालुवा, जडगली जनावर, करिब ३०% अन्नबालीमा क्षति पुग्न सक्ने।	पालिकाको वडा नं. १ देखि वडा नं. १० सम्म नै जाखिम रहेको छ।	स्थानीय तह को केन्द्रदेखि सबै वडा जाने सहायक सडकहरू तथा मुल सडक जोड्ने सडकहरू	स्थानीय तह	स्थानीय तह	स्थानीय तह	स्थानीय तह	स्थानीय तह

तालिका नं. १२

बरेङ गाउँपालिकाको प्रकोप नक्साङ्कन

बाढी र पहिरो	आगलागी	सडक दुर्घटना	वन्यजन्तु आतङ्क	चट्याङ	महामारी	भूकम्प	हावाहुरी/असिना
बरेङ-१ लुभुङ क्षेत्रमा करिब १५ घर, १५० जनसंख्या र ३०० पशुचौपाया, बरेङ-१ वास्कोटमा करिब ३० घर, १४५ जनसंख्या र २५०, बरेङ-१ छापमा करिब २० घर, ११० जनसंख्या र २५० पशुचौपाया, बरेङ २ हुगिदशिरमा करिब ९० घर,	पालिकाको वडा नं १ देखि वडा नं ५ सम्म उच्च जोखिम रहेको छ।	स्थानीय तहको केन्द्र देखि सबै वडा जाने सहायक सडकहरू तथा मुल सडक जोड्ने सडकहरू	स्थानीय तह	स्थानीय तह	स्थानीय तह	स्थानीय तह	स्थानीय तह

- २६ -

बरेङ गाउँपालिका अध्यक्ष
सुश्री लक्ष्मी शर्मा

विप्लव पूर्व तयारी तथा प्रतिकार्य योजना - २०८२/०८३

३६० जनसंख्या र ४५० पशुचौपाया, बरेड-३ चाहादा मजुवामा करिब १६ घर, ९० जनसंख्या र ८० पशुचौपाया, बरेड-५ सुखौरामा करिब ३९ घर, १६० जनसंख्या र ३६० पशुचौपायामा क्षति पुन सक्ने।									
---	--	--	--	--	--	--	--	--	--


तालिका नं. १३

बडिगाड गाउपालिकाको प्रकोप नक्साङ्कन

बाढी र पहिरो	आगलागी	सडक दूधटना	वन्यजन्तु आतङ्क	चट्याड	महामारी	भूकम्प	हावाहुरी/असिना
बडिगाड वडा नं. ४ डाडा धुरी, सिमक, बडिगाड, वडा नं.५ जलजला भिरकटेरा, अडुवाबारी आसपासका करिब ६०-७० घरधुरीका करिब २०० जनसंख्या, करिब ६% खेती योग्य जमिन, करिब ७५ पशुचौपाया, मोटरबाटो बडिगाड वडा नं. ६ सुडकुटे, वडा नं. ७ गाब, असारे ८, घोरछोरे, ९ खहरे नयागाउँ, १० निगलपानी दलिडका करिब ८०-९० घरधुरीका २२५ जनसंख्या, करिब १३% खेती योग्य जमिन, मोटरबाटो, खानेपानी तथा जंगल, घरपालुवा, जडगली जनावरमा क्षति पुग्न सक्ने।	पालिकाको वडा न १, २, ९ र १० उच्च जोखिम रहेको तथा अरु वडाहरु पनि जोखिममा रहेको छ।	मध्य पहाडी लोकमार्ग वडिगाड २ सक्ने, वडिगाड ७ भिमगिठे, वडिगाड ५ दरिगौडा, स्थानीय तहको केन्द्र देखी सवै वडा जाने सहायक सडकहरु तथा मुल सडक जोड्ने सडकहरु	स्थानीय तह	स्थानीय तह	स्थानीय तह	स्थानीय तह	स्थानीय तह

२३

- २७ -


कुमान सिंह गुरुङ
प्रमुख जिल्ला अधिकारी



नेपाल सरकार
गृह मन्त्रालय
जिल्ला प्रशासन
बागलुङ

विपद् पूर्व तयारी तथा प्रतिकार्य योजना - २०८२/०८३

तालिका नं. १४

तमानखोला गाउँपालिकाको प्रकोप नक्साङ्कन

बाढी र पहिरो	आगलागी	सडक दुर्घटना	वन्यजन्तु आतङ्क	चट्याङ	महामारी	भूकम्प	हावाहुरी/असिना
वडा नं. १ रिक्लाड, बोझादोभान, वजार तमान वडा नं. २ भैरवुङ्गा, बिहानी कटेरीमा करिब ७२ घरधुरी, ३०० जनसंख्या, वडा नं. ४ सन्टर ६ ओखरबोटमा करिब ४३ घरधुरी, १३० जनसंख्या तथा मोटरबाटो, खानेपानी तथा जंगल, घरपालुवा, जडगली जनावर, ७% अन्नबालीमा क्षति पुग्न सक्ने	पालिकाको वडा न १ देखि वडा न ६ सम्म जोखिम रहेको छ ।	स्थानीय तहको केन्द्र देखि सबै वडा जाने सहायक सडकहरु तथा मूल सडक जोड्ने सडकहरु	स्थानीय तह	स्थानीय तह	स्थानीय तह	स्थानीय तह	स्थानीय तह

तालिका नं. १५

निसीखोला गाउँपालिकाको प्रकोप नक्साङ्कन

बाढी, भल र पहिरो	आगलागी	सडक दुर्घटना	वन्यजन्तु आतङ्क	चट्याङ	महामारी	भूकम्प	हावाहुरी/असिना
वडा नं. १ बाढी लेवाड, देविस्थान र खारामा १३० घरधुरी ७७० जनसंख्या, ४,००० रोपनी योग्य जमिन, देवीस्थान मावि, ८५ धारा ५ टुयाङ्की, १ पानीको मुहान र ४ सिंचाई कुलो, पहिरो हल्दी, देवीस्थान, खारा, बगाहा, पुरानो गाउँ, हर्पे (लप्सी बोट, कोल बोट, साकिनधारा, कालापानी आदि), लेवाड, पाखापानी, कितेनी, साट्ले र स्वारामा ७९० घरधुरी, ४१३०	स्थानीय तह को वडा न १ देखि वडा न ५ सम्म उच्च जोखिम तथा अरु वडाहरु पनि जोखिममा रहेको छ ।	मध्य पहाडी लोकमार्ग निसीखोला २ जुगजाखोला, स्थानीय तहको केन्द्र देखि सबै वडा जाने सहायक सडकहरु तथा मूल सडक जोड्ने सडकहरु	स्थानीय तह	स्थानीय तह	स्थानीय तह	स्थानीय तह	स्थानीय तह

- २८ -

कुमान सिंह गुरुङ
प्रमुख जिल्ला अधिकारी



विपद् पूर्व तयारी तथा प्रतिकार्य योजना - २०८२/०८३

बाढी, भल र पहिरो	आगलागी	सडक दुर्घटना	वन्यजन्तु आतङ्क	चट्याड	महामारी	भूकम्प	हावाहुरी/असिना
जनसंख्या, ३४,१२५ रोपनी योग्य जमिन, देवीस्थान मावि, २ आधारभूत र ४ वटा प्रावि, १ बालविकास केन्द्र, २११३ धारा, ५ ट्याङ्की, १७ पानीको मुहान र ४ सिंचाई कुलो वडा नं.२ बाढी जुगजा खोला ३० घरधुरी, १८० जनसंख्या, ५००० रोपनी योग्य जमिन, चर्च भवन, निसीखोला लघु जलविद्युत आयोजना, देवीस्थान बहुउद्देश्य सहकारी भवन, युवा क्लब भवन, झोलुङ्गे र मोटर्यावल पुल, आमा समूहको भवन, केही खानेपानी योजना र ८ सिंचाई कुलो, पहिरो हल्दी, बाहुन गाउँ, काँडा (अर्याल टोल भिराले), ब्यङ्ग्री, (उपल्लो) धाराटोल, खाडु, बाएखोला, सिदेरी, दमपाटामा १७७ घरधुरी, १०६२ जनसंख्या, ३७०५ रोपनी योग्य जमिन, १ आधारभूत विद्यालय, १ प्रावि, १ निमावि र १ बालशिक्षा, २११३ धारा, केही ट्याङ्की, पानीको मुहान, ५ सिंचाई कुलो १ बाघ वडा नं.३ बाढी झिम्पाखोला, झिवाखोला र मिलचौर जुगजा खोलामा १०० घरधुरी, ४८० जनसंख्या, २३० रोपनी योग्य जमिन, कर्ण प्रावि र प्रभा मावि, ५३ धारा ५ पानीको मुहान र ४ सिंचाई कुलो, पहिरो धाराखर्कमा ४० घरधुरी, २४० जनसंख्या, ५०० रोपनी योग्य जमिन, पशुपति आ.वि, ६५ धारा, ३ पानीको मुहान र १ खगरेनी							

२१

कुमाल सिंह गुरुड
प्रमुख जिल्ला अधिकारी



विपद् पूर्व तयारी तथा प्रतिकार्य योजना - २०८२/०८३

पाल्पा सरकारी
वि. मन्त्रालय
जिल्ला प्रशासन कार्यालय
काठमाडौं

बाढी, भल र पहिरो	आगलागी	सडक दुर्घटना	वन्यजन्तु आतङ्क	चट्याङ	महामारी	भूकम्प	हावाहुरी/असिना
सिचाई, वडा नं.४, बाढी झिवाखोला बजार, काना बगर बजारमा १०० घरधुरी, ६०० जनसंख्या, ६०० रोपनी योग्य जमिन र ४ सिचाई कुलो, पहिरो धाराखर्कमा ३०० घरधुरी, १५०० जनसंख्या, ८०० रोपनी योग्य जमिन, १४ धारा, ४ सिचाई, वडा नं.५ बाढी बलावन खोलामा ८५ घरधुरी, ५०० जनसंख्या, ३०० रोपनी योग्य जमिन, तिल्जेन आधारभूत विद्यालय, १ पुल र १० सिचाई कुलो, पहिरो बलावन खोला बस्ती, रिनाम, तिल्जेन बस्ती ८५ घरधुरी, ५०० जनसंख्या, १ स्कुल, ७ खानेपानी योजना, १० सिचाई, वडा नं.६, बाढी सरितार टोल, पाडारमा २५ घर र १ पावर हाउस, १७९ जनसंख्या, ५७ रोपनी योग्य जमिन, १ बालकक्षा, ८ धारा, भल सिव्ङार र लुप्ली ६ घरधुरी, ३६ जनसंख्या, १४ रापनी, हिमशिखर स्कुल, तिलाचनको विद्यालय, १ खानेपानी मुल, २ धारा, सिचाईको पाइपहरु, वडा नं.७, बाढी २५० घरधुरी र १५०० जनसंख्या, ११२५० रोपनी जमिन र १ पानी ट्याङकी, चोलाङ मगरकुट र भाज ३२० घरधुरी, १९२० जनसंख्या, ९६८५ रोपनी जमिन र १ धारामा क्षति पुग्न सक्ने।							

कुमल सिंह गुराड
प्रमुख जिल्ला प्रशासकीय अधिकारी



नेपाल सरकार
गृह मन्त्रालय
जिल्ला प्रशासन
कार्यालय

विपद् पूर्व तयारी तथा प्रतिकार्य योजना - २०८२/०८३

तालिका नं. १६

ताराखोला गाउँपालिकाको प्रकोप नक्साङ्कन

बाढी र पहिरो	आगलागी	सडक दुर्घटना	वन्यजन्तु आतङ्क	चट्याङ	महामारी	भूकम्प	हावाहुरी/असिना
वडा नं. १ अमरभूमि १०८ घरधुरी, वडा नं. २ अर्गल १२ घर अति जोखिम र १ याबु प्रतीक्षामा, वडा नं. ४ तारा १२ घर अति जोखिम, वडा नं. ५ तारा १२ घर अति जोखिममा र पालिका भरी करिब १,३५५ जनसंख्या प्रभावित हुन सक्ने, २१५ रोपनी खेतीयोग्य जमिन, अर्गल माध्यमिक विद्यालय सहीत अरु २ स्कुलका करिब १,२०० विद्यार्थी, घरपालुवा जनावर तथा करिब १४ प्रतिशत अन्नबालीमा क्षति पुग्न सक्ने।	स्थानीय तह नै उच्च जोखिम रहेको छ।	स्थानीय तह केन्द्रदेखि सबै वडा जाने सहायक सडकहरू तथा मूल सडक जोड्ने सडकहरू	स्थानीय तह	स्थानीय तह	स्थानीय तह	स्थानीय तह	स्थानीय तह

तालिका नं. १७

काठेखोला गाउँपालिकाको प्रकोप नक्साङ्कन

बाढी र पहिरो	आगलागी	सडक दुर्घटना	वन्यजन्तु आतङ्क	चट्याङ	महामारी	भूकम्प	हावाहुरी/असिना
वडा नं. १ मा करिब २८० घरधुरी, वडा नं. २ मा करिब १३५ घरधुरी, वडा नं. ३ मा करिब १३५ घरधुरी वडा नं. ७ मा करिब १३५ घरधुरी, वडा नं. ८ मा करिब ३५ घरधुरी, मोटरबाटो, खेतीयोग्य जमिन, जंगल, जनप्रेमी आधारभुत विद्यालय, सरस्वति प्राथमिक विद्यालय, घरपालुवा जनावर तथा करिब १४ प्रतिशत अन्नबालीमा क्षति पुग्न सक्ने।	पालिकाको वडा न १, २, ५, ६ र ७ देखि उच्च जोखिम तथा अरु वडाहरू पनि जोखिममा रहेको छ।	मध्य पहाडी लोकमार्ग काठेखोला २ सुत्तला घुम्ती काठेखोला ५ घोडाबाघे स्थानीय तहको केन्द्र देखी सबै वडा जाने सहायक सडकहरू तथा मूल सडक जोड्ने सडकहरू	स्थानीय तह	स्थानीय तह	स्थानीय तह	स्थानीय तह	स्थानीय तह

१३

- ३१ -

रिक्तपदा ३
सिंह गुरुङ
सहायक प्रमुख
कार्यालय

विपद् पूर्व तयारी तथा प्रतिकार्य योजना - २०८२/०८३


प्रकोपको विवरण	संभावित जोखिमको क्षेत्र	मानवीय क्षेत्र				जिविकोपार्जन क्षेत्र				भौतिक पुर्वाधार क्षेत्र			
		महिला तथा बालबालिका	ज्येष्ठ नागरिक	अपाङ्ग/असक्त	विपन्न समुदाय	सीमाङ्कित समुदाय	नीजी आवास	खेतियोग्य जमिन	बाली नाली	पशुपक्षि	सडक	खानेपानी विद्युत संचार	अन्य सार्वजनिक सम्पतीहरु
बाढी	खेतियोग्य जमिन कटान, मानवीय तथा भौतिक क्षति	■	■	■	■	■	■	■	■	■	■	■	■
आगलागी	घर तथा अन्नपात, लत्ता कपडा, मानवीय क्षति	■	■	■	■	■	■	■	■	■	■	■	■
हुरी बतास	वालीनाली तथा खेतियोग्य जमिन	■	■	■	■	■	■	■	■	■	■	■	■
वन्यजन्तु आतङ्क	वालीनाली तथा खेतियोग्य जमिन	■	■	■	■	■	■	■	■	■	■	■	■
भूकम्प	मानवीय, विद्युत तथा संचार एवं नीजि आवासहरु	■	■	■	■	■	■	■	■	■	■	■	■
चटयाङ्	मानवीय क्षति	■	■	■	■	■	■	■	■	■	■	■	■
सडक दुर्घटना	मानवीय तथा भौतिक	■	■	■	■	■	■	■	■	■	■	■	■
महामारी	मानवीय	■	■	■	■	■	■	■	■	■	■	■	■

सूचाङ्क: अति उच्च जोखिम - ■ उच्च जोखिम - ■ मध्यम जोखिम - ■ न्यून जोखिम - □ सामान्य जोखिम - □

(Handwritten signature)

(Handwritten signature)
कुमान सिंह गुरुङ
प्रमुख जिल्ला अधिकारी

विपद् पूर्व तयारी तथा प्रतिकार्य योजना - २०८२/०८३



परिच्छेद: चार

क्षमता विश्लेषण

४.१ संस्थागत क्षमता

४.१.१ सरकारी क्षेत्र

तालिका नं. २०

संस्थागत क्षमता सम्बन्धी विवरण


क्र. स.	कार्यालय/संस्थाको नाम	सम्पर्क व्यक्ति	विपद् व्यवस्थापन कोष रकम रु.	खोज, उद्धार तथा राहतका लागि उपलब्ध सामग्रीहरू	खोज, उद्धार तथा राहतका लागि उपलब्ध जनशक्ति
१	जिल्ला प्रशासन कार्यालय	प्र.जि.अ. कुमान सिंह गुरुङ १८५७६०७७७७ स. प्र.जि.अ. पुष्पराज पौडेल १८५७६३४४४४	संघीय सरकारबाट प्राप्त ६५,७५,६१३।१२ प्रदेश सरकारबाट प्राप्त ३,०३,००,५००।००	चारपाइँगे गाडी ३ थान र मोटरसाइकल ३ थान, कार्यालय परिसर खुल्ला स्थान रहेको	आवश्यकता अनुसार सबै जनशक्तिहरू परिचालित हुने।
२	जिल्ला समन्वय समिति	प्रमुख अमर बहादुर थापा १८५७६२०४९१ जि.स.अधिकारी कृष्णराज गौतम १८५७६२०००२		चारपाइँगे गाडी २ थान र मोटरसाइकल २ थान	जिल्ला विपद् व्यवस्थापनको निर्णय अनुसार परिचालित हुने।
३	जिल्ला प्रहरी कार्यालय	प्रहरी उपरिक्षक तिलक भारती १८५७६०५५५५		व्यक्त प्याक वाटर पम्प ८, सेप्टी हेल्मेट २० थान, सेप्टी बेल्ट ५ थान,	विपद् सम्बन्धी तथा अन्य तालिम प्राप्त लगायत जम्मा जनशक्ति ४२३ रहेको। क श्रेणीको

(Handwritten signature)

- ३४ -

(Handwritten signature)
कुमाल सिंह गुरुङ
प्रमुख जिल्ला अधिकारी

विपद् पूर्व तयारी तथा प्रतिकार्य योजना - २०८२/०८३



क्र. सं.	कार्यालय/संस्थाको नाम	विपद् व्यवस्थापन कोष रकम रु.	खोज, उद्धार तथा राहतका लागि उपलब्ध सामग्रीहरू	खोज, उद्धार तथा राहतका लागि उपलब्ध जनशक्ति
	ई.प्र.का. बरेड र प्रत्यक्ष मातहत		जपक गैठी ५, खुर्पा हँसिया ४, चैन सं. २, हेण्ड सं. २, कोदालो/फरवा २, वन्चरो ६, डोरी ७, वेल्चा २२, बाल्टी २, घन ५, गल ६, स्ट्रेचर १३, जिपाल ५०, अग्नी जनयिण १३, पानी बटु ५, जोर, फायर स्ट्रेटर ८, फायर सटु १५, ट्यबु १, लाईफ ज्याकेट ३५, प्राथमिक उपचार बक्स १, हेण्डमाईक ३, भर्याङ ३, सेप्टी हेल्मेट ५ थान, गैठी ७, आरा डुलो १, कोदालो १, वन्चरो ६, नाइलन रोप रोल २, वेल्चा २, गल ६, स्ट्रेचर १, त्रिपाल १, अग्नीनियन्त्रण ३, पानी बटु १३ जोर, पानी वर्षाती ७	इलाका ३ वटा स्थानमा, ख श्रेणीको इलाका ४ स्थानमा, प्रहरी चौकी २१ स्थानमा र जिल्ला ट्रैफिक कार्यालय १ स्थानमा रहेको। आवश्यकता अनुसार सबै जनशक्ति परिचालन हुने।
	ई.प्र.का. बरेड र प्रत्यक्ष मातहत		प्र.नि. चन्द्र प्रसाद भण्डारी ९८५७६८००५५	जु.प्र.अ.को कमाण्डमा १५ जना प्रहरी जनशक्ति स्टेण्डबाई रहने
	ई.प्र.का. गलकोट र प्रत्यक्ष मातहत		प्र.नि. देवराज काफ्ले ९८५१२८१६६५	जु.प्र.अ.को कमाण्डमा १५ जना प्रहरी जनशक्ति स्टेण्डबाई रहने

(सि) [Signature]

[Signature]
कुमान सिंह, गैरुड
प्रमुख, जिल्ला आँखाकारि

विपद् पूर्व तयारी तथा प्रतिकार्य योजना - २०८२/०८३



क्र. स.	कार्यालय/संस्थाको नाम	सम्पर्क व्यक्ति	विपद् व्यवस्थापन कोष रकम रु.	खोज, उद्धार तथा राहतका लागि उपलब्ध सामग्रीहरू	खोज, उद्धार तथा राहतका लागि उपलब्ध जनशक्ति
				खरुवा ५, वन्चरो २, डोरी १, पञ्जा ३, वेल्चा १०, बाल्टी २, ईमजेन्सी लाईट ३, घन १, गल ८, स्ट्रेचर ६, पानी बटु १६ जोर, पानी वर्षाती १ जपस, टयबू ८, प्राथमिक उपचार वक्स २	
	इ.प्र.का बुर्तिवाड प्रत्यक्ष मातहत	प्र.नि. आनन्द बस्नेत ९८६७६२००८७		सेप्टी हेल्मेट १४ थान, जपक गैठी ८, खुर्पा हँसिया १, हेम्बर १, आरा २, कोदालो ३, वन्चरो ४, डोरी ३, वेल्चा ८, बाल्टी ७, घन १, गल ६, स्ट्रेचर १, फायर एक्सजटडगुसर २, पानी बटु १० जोर, टायर २, लाईफ ज्याके ट १७, सेप्टी ज्याकेट ५	जु.प्र.अ.को कमाण्डमा १५ जना प्रहरी जनशक्ति स्टेण्डबाई रहने
४	सशस्त्र प्रहरी बल नेपाल आश्रित गुल्म	मान बहादुर खड्का सशस्त्र प्रहरी निरीक्षक ९८५७६६७७००		गैचि ५ थान, साबेल १० थान, गल २ थान, लाइफ ज्याकेट १८ थान, चिमसो कटिड मेसिन १ थान, सेप्टी सुज १ जोर, सेप्टी बेल्ट १ थान, हेड लाईट २ थान, म्याट्रेस २ थान, फरुवा ३ थान, गम बुट ४ जोर, ग्लोव ६ जोर, सेप्टि हेल्मेट १९ थान, रेस्क्यु भेस्ट ३ थान, स्ट्रेचर १ थान, टर्च लाईट ३ थान, माक्स (नकाप) ५	१. खोज, उद्धार तथा राहतका लागि जनशक्ति: - आवश्यकता अनुसार ५ जना २. तालिम प्राप्त जनशक्ति: - ५ जना ३. तालिमको नाम: विपद् व्यवस्थापन तालिम (DMT)

(Handwritten signature)

(Handwritten signature)
स्वास्थ्य तथा जनसंख्या विभाग


विपद् पूर्व तयारी तथा प्रतिकार्य योजना - २०८२/०८३

क्र. स.	कार्यालय/संस्थाको नाम	सम्पर्क व्यक्ति	विपद् व्यवस्थापन कोष रकम रु.	खोज, उद्धार तथा राहतका लागि उपलब्ध सामग्रीहरू	खोज, उद्धार तथा राहतका लागि उपलब्ध जनशक्ति
५	गाण्डकी प्रदेश विपद् व्यवस्थापन गुल्म	प्रहरी निरीक्षक रामकृष्ण पाठक ९८५७६२५३४५		खोज, उद्धार तथा राहतका लागि उपलब्ध थान, Fire Rake ५, Fire Swatter ६ थान, हेन्ड सो १ थान, छिनो १ थान, घन २ थान, वन्चरो १ थान, बोल्ट कटर १ थान, Jump Suit ५ थान, क्रोबार १ गोटा, डायनामिक रोप २०० मि. गल, बेल्ट, वन्चरो, गैटी, फोरुवा, क्रोबार, गम बुट, हेण्ड स, रोटरी रेस्क्यु स, बोल्ट कटर, स्ट्रेचर, Back boarder Stretcher, क्रीकट ड्रिल मेसिन, डायमानिक लाईन, स्टाटिक लाईन डोरी, बिग पुल्ली, अटोलक क्याराबिनर, लकिङ् क्याराबिनर, लाईट हेड ल्याम, इमर्जेन्सी लाईट, जेनेरेटर २ थान, ग्रे ब्याग १ थान, टियुब ४ थान, वाटर हेल्मेट ७ थान, वाटर नाईफ ३ थान, लाइफ ज्याकेट ९२ थान, सुइमर सुज ३ जोर, Wet Suit ३ थान, कम्मर हार्नेस ९ थान, कार्यालय परिसरमा खुला स्थान, चारपाइयो गाडी १ थान, वानटन गाडी १ थान र	जम्मा कार्यरत जनशक्ति जम्मा ७५ जना विपद् व्यवस्थापन आधारभुत तलम प्राप्त जनशक्ति ३१ जना आवश्यकता अनुसार सबै जनशक्ति परिचालित हुने ।

३३

कुशुम सिंह गुराड
प्रमुख, विपद् व्यवस्थापन

विपद् पूर्व तयारी तथा प्रतिकार्य योजना - २०८२/०८३



क्र. स.	कार्यालय/संस्थाको नाम	सम्पर्क व्यक्ति	विपद् व्यवस्थापन कोष रकम रु.	खोज, उद्धार तथा राहतका लागि उपलब्ध सामग्रीहरू	खोज, उद्धार तथा राहतका लागि उपलब्ध जनशक्ति
६	इलाका प्रशासन कार्यालय बुर्तिबाड	सरोज सिग्देल कार्यालय प्रमुख ९८५७६४१०९९		मोटरसाइकल १ थान	जिल्ला विपद् व्यवस्थापनको निर्णय अनुसार परिचालित हुने।
७	जलस्रोत तथा सिंचाइ विकास डिभिजन कार्यालय	जीवन अधिकारी नि. डिभिजन प्रमुख ९८५७६३३५६७	२०,००,०००।— (खर्च भएको)	३७५ थान रयाविन बक्स, चारपाइग्रे गाडी १ थान, र मोटरसाइकल ४ थान	जिल्ला विपद् व्यवस्थापनको निर्णय अनुसार परिचालित हुने।
८	खानेपानी तथा सरसफाई डिभिजन कार्यालय	किरण पौडेल डिभिजन प्रमुख ९८५७६४६११०		खानेपानीको पाईप तथा फिटिङका सामानहरू उपलब्ध गराउन सक्ने	जिल्ला विपद् व्यवस्थापनको निर्णय अनुसार परिचालित हुने।
९	सडक डिभिजन बागलुङ	डिभिजन प्रमुख हरिप्रसाद सुवेदी ९८६७५२१६३८		ब्याकहो लोडर थान १ (९८५७६२०९५२) लोडर (९८६१५२३९४५)	जिल्ला विपद् व्यवस्थापनको निर्णय अनुसार परिचालित हुने।
१०	डिभिजन वन कार्यालय	डिभिजन प्रमुख सरोज पन्थी ९८५७६३५१३५		पानी ट्याङ्क १, Fire Fighting tolls 1 set चार पाइग्रे सवारी साधन १, दुई पाइग्रे सवारी ३	डिभिजन तथा सब डिभिजन गरी जम्मा ४१ जना कर्मचारी आवश्यकता अनुसार परिचालन हुन सक्ने।
११	भेरेरिनी अस्पताल तथा पशु सेवा विज्ञ केन्द्र	कार्यालय प्रमुख ऋषिराम सापकोटा ९८५७६२३१२१	नभएको	संक्रामक रोग नियन्त्रण तथा निदनका लागि आवश्यक किट, पशुपंक्षीको अत्यावश्यक औषधीहरू।	३ जना विपद् सम्बन्धी तालिम नलिएको।


सरोज सिग्देल
जीवन अधिकारी
प्रमुख/जिल्ला अधिकारी

विपद् पूर्व तयारी तथा प्रतिकार्य योजना - २०८२/०८३

क्र. स.	कार्यालय/संस्थाको नाम	गृह मन्त्रालयको प्रशासनिक सम्पर्क व्यक्ति	विपद् व्यवस्थापन कोष रकम रु.	खोज, उद्धार तथा राहतका लागि उपलब्ध सामग्रीहरू	खोज, उद्धार तथा राहतका लागि उपलब्ध जनशक्ति
१२	स्वास्थ्य कार्यालय	घनश्याम सापकोटा नि. कार्यालय प्रमुख ९८५७६२२७८८		औषधि, अग्नि नियन्त्रण यन्त्र केहि सवारी साधनहरू रहेको	जिल्ला विपद् व्यवस्थापनको निर्णय अनुसार परिचालित हुने।
१३	नेपाल विद्युत प्राधिकरण	केन्द्र प्रमुख पवन पौडेल ९८५७६६६४४४		Tongue vice, Chain Pully, Chain Shoe Machine, विजुलीको तारहरू, तथा आपत्कालीन अवस्थामा विद्युत सम्बन्धी समस्या समाधान गर्न सकिने	जिल्ला विपद् व्यवस्थापनको निर्णय अनुसार परिचालित हुने।



२३


कैलाश सिंह राई
जिल्ला आधिकारी

कालिजंग गण घोडाबाँधे बागलुङमा रहेका विपद् व्यवस्थापन सम्बन्धी सामग्रीहरूको विवरण

कार्यालयको नाम : कालिजंग गण घोडाबाँधे बागलुङ

प्रमुख व्यक्तिको नाम : गणपति प्रमुख सेनानि शिव बहादुर अधिकारी

सम्पर्क नं. : ९८५७६६००९१

तालिका नं. २१

विपद् व्यवस्थापनका सामानहरूको विवरण

विपद् व्यवस्थापन कोष रकम रु.	खोज,उद्धार तथा राहतको लागि उपलब्ध सामग्रीहरू	खोज,उद्धार तथा राहतको लागि उपलब्ध जनशक्ति
	९ मि.मि. रोप, प्रोसिक रनर रोप, क्रु टाईप क्याराविना, पुल्ली, रक हेलमेट, जुमर, सिट हार्नेश, रयाप्लिङ्ग पञ्जा, गिरी बेल्ली डिभाईस सेफिट हेलमेट, वाटर प्रुफ लाईभ ज्याकेट, फरुवा, फायर एक्टीङ्ग गुईसर, ट्राफिक भेष्ट/सेफटी भेष्ट, लामो डोरी (माउण्टेन रोप), प्रशानल रोप, प्रोसिभ कर्ड, क्याराविना पूल्ली, हेम्बर, फिगर एट, हेड लाईट, गाडीको ट्युब,गम्बुट	गणमा विभिन्न विपद् तालिम प्राप्त चिकित्सक टोली लगायत सबै जनशक्ति परिचालित हुने ।

४.१.२ स्थानीय तहहरू

बागलुङ नगरपालिका:-

नगर प्रमुख: बसन्त कुमार बस्नेत, सम्पर्क नं: ९८५७६६२००६३

नगर उप प्रमुख: राजु खड्का, सम्पर्क नं.: ९८५७६००००१


प्रमुख प्रशासकिय अधिकृत: हरिदत्त कंडेल, सम्पर्क नं: ९८५७६२०४१६

विपद् फोकल व्यक्ति: दिपेन्द्र बहादुर भण्डारी, सम्पर्क नं. ९८५७६-२००२३


विपद् व्यवस्थापन कोष रकम रु.	खोज,उद्धार तथा राहतको लागि उपलब्ध सामग्रीहरू	खोज,उद्धार तथा राहतको लागि उपलब्ध जनशक्ति
१५,००,००,००।-	व्याकहो लोडर-१, दमकल-१, एम्बुलेन्स-१, सब वहान-१, गैची-२, बेलचा-२, बाल्टी-२, घन-२, गल-२, चैन स-१, स्ट्रेचर-२, पानी तान्ने पम्प-२ Fire Extinguisher-10	एम्बुलेन्स ड्राइभर-१, व्याकहो लोडर ड्राइभर-१, दमकल ड्राइभर-१, अन्य ड्राइभर-१, हेल्पर आवश्यकता अनुसार।

स्थानीय आपतकालिन कार्य संचालन केन्द्रको विवरण

स्थानीय आपतकालीन कार्य संचालन केन्द्र रहेको स्थान: बा.न.पा. २






कुमान सिंह गुरुङ
प्रमुख जिल्ला अधिकारी


विपद् पूर्व तयारी तथा प्रतिकार्य योजना - २०८२/०८३

नजिकको प्रहरी कार्यालयको नाम: जिल्ला प्रहरी कार्यालय बागलुङ

तालिका नं. २२


स्थानीय आपत्कालीन कार्य संचालन केन्द्र, बा.न.पा.का कर्मचारीहरुको विवरण

क्र.सं.	नाम थर	पद/जिम्मेवारी	सम्पर्क नं.	कैफियत
१	दिनेश जि.सी.	अधिकृत स्तर (छैटौं)	९८५७६२०५१७	
२	संगम शर्मा	स.क.अ.	९८५७६२४८८७	
३	तेजे साकी	सवारी चालक	९८५७६२०५१७	
४	गणेश बहादुर क्षेत्री	व्याकहो लोडर अपरेटर	९८५७६२५३६६	
५	विनायक प्रसाद श्रेष्ठ	सवारी चालक	९८४७६६४७२६	
६	केदार बहादुर क्षेत्री	सवारी चालक	९८४२४०८१३८	




कुमान सिंह गुरुङ
प्रमुख जिल्ला अधिकारी

विपद् पूर्व तयारी तथा प्रतिकार्य योजना - २०८२/०८३




तालिका नं. २३

बा.न.पा. अन्तर्गत स्थानीय स्तरमा विपद् सम्बन्धी कार्य गर्ने संघसंस्थाहरूको विवरण

क्र.सं.	संघसंस्थाको नाम	प्रमुख/सम्पर्क व्यक्तिको नाम	सम्पर्क नं.	विपद् सम्बन्धी गरेको/गर्ने गरेको कार्यहरू	खोज, उद्धार तथा सम्बन्धी सामग्रीहरू
१	नेपाल रेडक्रस सोसाइटी रामरेखा उपशाखा	सम्मू प्रसाद आचार्य	९८५७६३४१०७		
२	नेपाल रेडक्रस सोसाइटी कालिका उपशाखा	गणेश राज लम्साल	९८५७६२२०४३		
३	नेपाल रेडक्रस सोसाइटी बा.न.पा.३ उपशाखा	भीमसेन पन्त	९८५७६२४६११		
४	नेपाल रेडक्रस सोसाइटी कालिगण्डकी उपशाखा	हरि बहादुर जि.सी.	९८५७६२०९५०		
५	नेपाल रेडक्रस सोसाइटी मालिका उपशाखा	मातृका प्रसाद आचार्य	९८५७६२९२४२		
६	नेपाल रेडक्रस सोसाइटी लहरेपिपल पञ्चकोट उपशाखा	कुल बहादुर साकी	९८५७६४३३९८		
७	नेपाल रेडक्रस सोसाइटी कारिकोट उपशाखा	युगेन्द्र प्रसाद खनाल	९८५७६२८८८६		
८	नेपाल रेडक्रस सोसाइटी सिगाना उपशाखा	ज्ञानेन्द्र गौतम	९८४७६३३३०८७		
९	नेपाल रेडक्रस सोसाइटी तित्याङ उपशाखा	चन्द्र बहादुर के.सी.	९८४७६२०९८७		
१०	नेपाल रेडक्रस सोसाइटी भकुण्डे उपशाखा	खिम बहादुर थापा	९८४७६२८४९०		
११	नेपाल रेडक्रस सोसाइटी रायडाडा उपशाखा	थमन बहादुर थापा	९८५७६८९९३८		
१२	नेपाल रेडक्रस सोसाइटी अमलाचौर उपशाखा	गुरुदत्त पाठक	९८५७६२०५१४		
१३	नेपाल रेडक्रस सोसाइटी पैयुपाटा उपशाखा	टिकाराम शर्मा	९८५७६५०१०६		
१४	नेपाल रेडक्रस सोसाइटी नारायणस्थान उपशाखा	कमल कुमार जि.सी.	९८५७६२४००१		
				खोज, उद्धार तथा राहत सम्बन्धी कार्य	खोज, उद्धारका लागि जनशक्ति र राहतका लागि जिल्ला शाखासँग समन्वय गरेर व्यवस्था गर्ने गरेको

(Handwritten signature)

रिजिस्ट्रार
जिल्ला प्रशासन कार्यालय
धनकुटा



४.१.२.२ गलकोट नगरपालिका

नगर प्रमुख: भरत शर्मा, सम्पर्क नं. ९८५७६६४०७५१

नगर उप प्रमुख: कमलाल निउरे, सम्पर्क नं. ९८५७५४०७५२

प्रमुख प्रशासकिय अधिकृत: घनश्याम गौतम, सम्पर्क नं. ९८५७६४८९९१

विपद् फोकल व्यक्ति: शुशिल पौडेल सम्पर्क नं. ९८५७६६४२७४

विपद् व्यवस्थापन कोष रकम रु	खोज, उद्धार तथा राहतको लागि उपलब्ध सामग्रीहरू	खोज, उद्धार तथा राहतको लागि उपलब्ध जनशक्ति
३०,९५,८७२।००	एम्बुलेन्स १ थान, चारपाङ्गे गाडी २ थान, र मोटारसाईकल १ थान, कोदालो, गैची, सावेल, बुट, हर्सिया, स्ट्रेचर, डोरी, हाते आरा, त्रिपाल, गल, आदि केहि थान रहेको तथा विपद्को समयमा कोषबाट आवश्यकता अनुसार स्वास्थ्य, खाद्य तथा गैर खाद्य सामग्रीहरूको व्यवस्था गरिने।	जिल्ला विपद् व्यवस्थापन समिति तथा विपद् व्यवस्थापन समितिको निर्णय अनुसार सबै स्रोत साधनहरू परिचालन हुने।

स्थानीय आपत्कालिन कार्य संचालन केन्द्रहरूको विवरण:

स्थानीय आपत्कालीन कार्य संचालन केन्द्र रहेको स्थान: गलकोट न.पा. वडा नं. ३ हटिया

नजिकको प्रहरी कार्यालयको नाम: इलाका प्रहरी कार्यालय, गलकोट

स्थानीय आपत्कालीन संचालन केन्द्रदेखि टाढा रहेको स्थानको नाम र दुरी: खोलाखर्क ४० कि.मि.

तालिका नं. २४


स्थानीय आपत्कालीन कार्य संचालन केन्द्र ग.न.पा.का कर्मचारी विवरण

क्र.सं	नाम थर	पद/जिम्मेवारी	सम्पर्क नं.	कैफियत
१	शुशिल पौडेल	विपद् फोकल पर्सन	९८५७६६४२७४	
२	राजु साहनी	सूचना प्रविधि अधिकृत	९८६०४१४८२३	
३	भुवन गैरे	नगर प्रहरी	९८४०७५२६७१	
४	कृष्ण बहादुर खत्री	नगर प्रहरी		
५	नवराज घिमिरे	एम्बुलेन्स चालक	९७६८७३४८४९	
६	पदम सुनुवार	एम्बुलेन्स चालक	९७४४२५०९३८	

(Handwritten signatures)

(Handwritten signature)
कुमाल सिंह गुरुङ
प्रमुख जिल्ला अधिकारी

विपद् पूर्व तयारी तथा प्रतिकार्य योजना - २०८२/०८३




तालिका नं. २५

गलकोट नगरपालिका स्थानीय स्तरमा विपद् सम्बन्धी कार्य गर्ने संघसंस्थाहरुको विवरण

क्र.सं.	संघसंस्थाको नाम	प्रमुख/सम्पर्क व्यक्तिको नाम	सम्पर्क नं.	विपद् सम्बन्धी गरेको/गर्ने गरेको कार्यहरु	खोज, उद्धार तथा राहत सम्बन्धी सामग्रीहरु
१	नेपाल रेडक्रस सोसाइटी दुदिलाभाटी उपशाखा	नेत्र बुढाथोकी	९८४७६३७३९१	खोज, उद्धार तथा राहत सम्बन्धी कार्य	खोज, उद्धारका लागि
२	नेपाल रेडक्रस सोसाइटी नरेठाटी उपशाखा	जित बहादुर खत्री	९८४७६३०४७०	राहत सम्बन्धी कार्य	जनशक्ति र राहतका लागि जिल्ला शाखासँग समन्वय गरेर व्यवस्था गर्ने गरेको
३	नेपाल रेडक्रस सोसाइटी हटिया उपशाखा	नवराज गौतम	९८४७६४०८२३		
४	नेपाल रेडक्रस सोसाइटी ओखरबोट उपशाखा	हेमराज गौतम	९८५७६२२८७२		
५	नेपाल रेडक्रस सोसाइटी हरिचौर उपशाखा	हेम बहादुर बुढाथोकी	९८५७६२३५२२		
६	नेपाल रेडक्रस सोसाइटी मल्म उपशाखा	विष्णु मल्ल	९८४७६६९५८६५		
७	नेपाल रेडक्रस सोसाइटी काडेबास उपशाखा	गोविन्द उपाध्याय	९८४७७०६७४१		
८	नेपाल रेडक्रस सोसाइटी पाण्डवखानी उपशाखा	सुमन काउचा	९८५७६२२४६८		

(Handwritten signature)

(Handwritten signature)
कुमान सिंह गुरुङ
प्रमुख जिल्ला अधिकारी



४.१.२.३ ढोरपाटन नगरपालिका

का.वा. नगर प्रमुख: धन बहादुर कायत, सम्पर्क नं.: ९८४३५१२७५८

नगर उप प्रमुख: धन बहादुर कायत, सम्पर्क नं.: ९८४३५१२७५८

प्रमुख प्रशासकिय अधिकृत: चिरञ्जिवी घिमिरे, सम्पर्क नं.: ९८५७६२६१११

विपद् फोकल व्यक्ति: शिव बुढा मगर, सम्पर्क नं. ९८४३६६३७३३

विपद् व्यवस्थापन कोष रकम रु.	खोज, उद्धार तथा राहतको लागि उपलब्ध सामग्रीहरू	खोज, उद्धार तथा राहतको लागि उपलब्ध जनशक्ति
बजेट रु. ६ ००,००० खर्च रु. ४,३२,५६६ मौज्दात रु. १,६७,४४४	एम्बुलेन्स-१, स्टेचर-१३, ट्रयाक्टर-१, Jump Suit- १५, Backup Water Pump- ४, Fire axe hoe- ५, अन्य अग्नी रक्षक उपकरण	जिल्ला विपद् व्यवस्थापन समिति तथा विपद् व्यवस्थापन समितिको निर्णय अनुसार सबै स्रोत साधनहरू परिचालन हुने।

स्थानीय आपतकालिन कार्य संचालन केन्द्रहरूको विवरण:

स्थानीय आपतकालीन कार्य संचालन केन्द्र रहेको स्थान: ढोरपाटन नगरपालिका १ बुर्तिबाड

नजिकको प्रहरी चौकीको नाम र दुरी: ईलाका प्रहरी कार्यालय, बुर्तिबाड ३५० मिटर

स्थानीय आपतकालीन संचालन केन्द्र देखि टाढा रहेको स्थानको नाम र दुरी: मस ४२, किमि, काडगा ४५ किमि, छ्याडटुड ४० किमि

तालिका नं. २६


स्थानीय आपतकालीन कार्य संचालन केन्द्र ढो.न.पा.का कर्मचारीको विवरण

क्र.सं.	समितिको नाम थर	पद/जिम्मेवारी	सम्पर्क नं.	विपद् सम्बन्धी तालिमको विवरण
१	दिलिप कुमार वि.क.	केन्द्र प्रमुख	९८५७६८९२९१	केही सामान्य तालिम लिएको
२	शिव बुढा	विपद् फोकल पर्सन	९८४०६९१२००	
३	किरण सापकोटा	सूचना प्रविधि अधिकृत	९८६४२४००३९	
४	सुरज विश्वकर्मा	नगर प्रहरी	९८६६६२५२६७	
५	सुरेन्द्र वि.क.	Backhoeloder चालक	९८६३६१५५०२	
६	बोम बहादुर कमाल	कार्यालय सहयोगी	९८०६१४०३६०	

(Handwritten signature)

(Handwritten signature)

(Handwritten signature)
कुमान सिंह गुरुङ
प्रमुख जिल्ला अधिकारी



ढो.न.पा. अन्तर्गत स्थानीय स्तरमा विपद् सम्बन्धी कार्य गर्ने संघसंस्थाहरुको विवरण

क्र.सं.	संघसंस्थाको नाम	प्रमुख/सम्पर्क व्यक्तिको नाम	सम्पर्क नं.	विपद् सम्बन्धी गरेको/गर्ने गरेको कार्यहरु	खोज, उद्धार तथा राहत सम्बन्धी सामग्रीहरु
१	नेपाल रेडक्रस सोसाइटी बुर्तिवाड उपशाखा	पुरन पाण्डे	९८४७६३९०४१	खोज तथा उद्धार सम्बन्धी कार्य	खोज, उद्धारका लागि जनशक्ति र राहतका लागि जिल्ला शाखासँग समन्वय गरेर व्यवस्था गर्ने गरेको

४.१.२.४ जैमिनी नगरपालिका

नगर प्रमुख: नर बहादुर पुन, सम्पर्क नं.: ९८६३०४१३५५

नगर उप प्रमुख: हरिहर शर्मा, सम्पर्क नं.: ९८५११५७९९१

प्रमुख प्रशासकिय अधिकृत: श्रीकृष्ण पौडेल, सम्पर्क नं.: ९८५७६५३१११

विपद् फोकल व्यक्ति: विवेक सापकोटा, सम्पर्क नं.: ९८४९०७६०३९

विपद् व्यवस्थापन कोष रकम रु.	खोज, उद्धार तथा राहतको लागि उपलब्ध सामग्रीहरु	खोज, उद्धार तथा राहतको लागि उपलब्ध जनशक्ति
५,००,०००।-	Fire extinguisher २८ थान, एम्बुलेन्स १ थान, स्वास्थ्य चौकी र विद्यालयहरुमा स्टेचर केही थान रहेको, चारपाङ्गे गाडी १ थान, JCB १ थान, मोटरसाईकल १० थान, विपद्को समयमा स्थानीय विपद् व्यवस्थापन कोषबाट आवश्यकता अनुसार स्वास्थ्य, खाद्य तथा गैर खाद्य सामग्रीहरुको व्यवस्था हुने।	आवश्यकता अनुसार सबै जनशक्ति परिचालन हुने र नगरपालिकाका १० वटै वडाका एक एक जना जनप्रतिनिधी र एक जना स्वयंसेवकलाई नेपाली सेना मार्फत उद्धार तथा सचेतना तालिम ३५ जना लाई दिईएको

स्थानीय आपतकालिन कार्य संचालन केन्द्रहरुको विवरण

स्थानीय आपतकालीन कार्य संचालन केन्द्र रहेको स्थान: जैमिनी नगरपालिकाको कार्यालय

नजिकको प्रहरी चौकीको नाम र दुरी: ५०० मिटर

स्थानीय आपतकालीन संचालन केन्द्र देखि टाढा रहेको स्थानको नाम र दुरी: छिस्ती खोलाखानी

४० किमि, राडखानी ३० किमि, दमेक गाजादह २६ किमि

(Handwritten signatures)

(Handwritten signature)
कुमान सिंह गुरुङ
प्रमुख जिल्ला अधिकारी

विपद् पूर्व तयारी तथा प्रतिकार्य योजना - २०८२/०८३

तालिका सं. ३८


स्थानीय आपत्कालीन कार्य संचालन केन्द्र जे.न.पा.का कर्मचारीहरूको विवरण

क्र.सं.	नाम थर	पद/जिम्मेवारी	सम्पर्क नं.
१	कृष्ण बहादुर थापा	संयोजक, वडा अध्यक्ष	९८४७६३१५६३
२	गोविन्द आचार्य	सदस्य, जन स्वास्थ्य अधिकृत	९८४७६२२४२५
३	विवेक सापकोटा	सदस्य, इन्जिनियर	९८४९०७६०३९
४	विवेक थापा मगर	सदस्य, सूचना प्रविधि अधिकृत	९८६०३२३५४९
५	विष्णु अधिकारी	सदस्य, प्रहरी चौकी प्रमुख	९८५७६९००९५
६	पृथी बहादुर थापा	सदस्य, प्रशासन शाखा प्रमुख	९८५७६६३७९८
७	जगत बहादुर थापा	सदस्य, एम्बुलेन्स चालक	९८४७७१०२४०
८	उमलाल सोमै	सदस्य, जेसिवि चालक	९८६६४१११४०
९	कमल आचार्य	सदस्य, कार्यालय सहायक	९८४३७१००१३

[Handwritten signatures]

[Handwritten signature]

[Handwritten signature]
कुमान सिंह गुरुङ
प्रमुख जिल्ला अधिकारी



नेपाल सरकार
रुहे मन्त्रालय
जिल्ला प्रशासन
धामचुड

तालिका नं. २९


जैमिनी नगरपालिका अन्तर्गत स्थानीय स्तरमा विपद् सम्बन्धी कार्य गर्ने संघसंस्थाहरुको विवरण

क्र.सं.	संघसंस्थाको नाम	प्रमुख/सम्पर्क व्यक्तिको नाम	सम्पर्क नं.	विपद् सम्बन्धी गरेको/गर्ने गरेको कार्यहरु	खोज, उद्धार तथा राहत सम्बन्धी सामग्रीहरु
१	नेपाल रेडक्रस सोसाइटी कुश्मीशेरस उपशाखा	होमनाथ शर्मा	९८५७६२२३९५		
२	नेपाल रेडक्रस सोसाइटी दमेक उपशाखा	होमनाथ सापकोटा	९८५७६२७०००		
३	नेपाल रेडक्रस सोसाइटी बेलबगर उपशाखा	लक्ष्मीकान्त शर्मा	९८५७६२५२६१	खोज, उद्धारका लागि जनशक्ति र राहतका लागि जिल्ला शाखासंग समन्वय गरेर व्यवस्था गर्ने गरेको	खोज, उद्धारका लागि जनशक्ति र राहतका लागि जिल्ला शाखासंग समन्वय गरेर व्यवस्था गर्ने गरेको
४	नेपाल रेडक्रस सोसाइटी छिस्ती उपशाखा	यम बहादुर क्षेत्री	९८४७६६९२१२		
५	नेपाल रेडक्रस सोसाइटी पैयुथन्याप उपशाखा	गोपाल प्रसाद कंडेल	९८४७७५३८४८		

प्रमुख

प्रमुख

सुमाम सिंह गरुड
प्रमुख जिल्ला अधिकारी



४.१.२.५ बरेड गाँउपालिका

अध्यक्ष: कृष्ण प्रसाद शर्मा, सम्पर्क नं.: ९८५७६२२५५१

उपाध्यक्ष: दिलिप कु. पुन, सम्पर्क नं.: ९८५११७०४५८

प्रमुख प्रशासकिय अधिकृत: खड्ग वि.क., सम्पर्क नं.: ९८५७६३२३२८

विपद् फोकल व्यक्ति: राजन चालिसे, सम्पर्क नं.: ९८५७६८५०५२

विपद् व्यवस्थापन कोष रकम रु.	खोज, उद्धार तथा राहतको लागि उपलब्ध सामग्रीहरू	खोज, उद्धार तथा राहतको लागि उपलब्ध जनशक्ति
१०,००,०००।-	बेल्चा, हेल्मेट, त्रिपाल, ब्लाड्केट, चारपाङ्ग्रे गाडी १ थान, मोटरसाइकल १२ थान तथा विपद्को समयमा स्थानीय विपद् व्यवस्थापन कोषबाट आवश्यकतानुसार स्वास्थ्य, खाद्य तथा गैर खाद्य सामग्रीहरूको व्यवस्था हुने।	जिल्ला विपद् व्यवस्थापन समिति तथा विपद् व्यवस्थापन समितिको निर्णय अनुसार सबै स्रोत साधनहरू परिचालन हुने।

स्थानीय आपतकालिन कार्य संचालन केन्द्रहरूको विवरण

स्थानीय आपतकालीन कार्य संचालन केन्द्र रहेको स्थान: बरेड गाउँपालिकाको कार्यालयमा नजिकको प्रहरी चौकीको नाम र दुरी: प्र.चौ. सुदाला बागलुङ

स्थानीय आपतकालीन संचालन केन्द्र देखी टाढा रहेको स्थानको नाम र दुरी: सल्यान, सुखौरा

तालिका नं. ३०

स्थानीय आपतकालीन कार्य संचालन केन्द्र बरेड गा.पा.का कर्मचारीहरूको विवरण

क्र.सं.	समितिको नाम थर	पद/जिम्मेवारी	सम्पर्क नं.
१	रामकृष्ण पौडेल	प्रमुख	९८५७६७९३९३
२	कृष्ण प्रसाद रिजाल	सहायक	९८६८१०९१९६
३	धनिश्वर शर्मा	सूचना सहायक	९८४७७६६५११
४	प्रेम बहादुर नेपाली	सहयोगी	९८५७६२६५४२

(Handwritten signatures)

(Handwritten signature)
कुमाज सिंह गुरुङ
प्रमुख जिल्ला अधिकारी



विपद् पूर्व तयारी तथा प्रतिकार्य योजना - २०८२/०८३

तालिका नं. ३१

बरेङ गाउँपालिका अन्तर्गत स्थानीय स्तरमा विपद् सम्बन्धी कार्य गर्ने संघसंस्थाहरूको विवरण

क्र.सं.	संघसंस्थाको नाम	प्रमुख/सम्पर्क व्यक्तिको नाम	सम्पर्क नं.	विपद् सम्बन्धी गरेको/गर्ने गरेको कार्यहरू	खोज, उद्धार तथा राहत सम्बन्धी सामग्रीहरू
१	नेपाल रेडक्रस सोसाइटी बाटकाचौर उपशाखा	मदन बहादुर कार्की	९८५७६६६३३३	खोज, उद्धारका लागि जनशक्ति र राहतका लागि जिल्ला शाखासँग समन्वय गर्ने गरेको	खोज, उद्धारका लागि जनशक्ति र राहतका लागि जिल्ला शाखासँग समन्वय गरेर व्यवस्था गर्ने गरेको
२	नेपाल रेडक्रस सोसाइटी सल्यान उपशाखा	बाबुराम खत्री	९८६७२८५०६६	खोज, उद्धारका लागि जनशक्ति र राहतका लागि जिल्ला शाखासँग समन्वय गर्ने गरेको	खोज, उद्धारका लागि जिल्ला शाखासँग समन्वय गरेर व्यवस्था गर्ने गरेको

१३

कुमिल सिंह गुरुङ
प्रमुख जिल्ला अधिकारी

विपद् पूर्व तयारी तथा प्रतिकार्य योजना - २०८२/०८३



४.१.२.६ बडिगाड गाँउपालिका

अध्यक्ष: गण्डकी थापा अधिकारी, सम्पर्क नं.: ९८५७६२९१२६

उपाध्यक्ष: भिमसेन वन, सम्पर्क नं.: ९८५७६६६९००

प्रमुख प्रशासकिय अधिकृत: मुक्ति पौडेल, सम्पर्क नं.: ९८५७६७६४४४

विपद् फोकल व्यक्ति: सुदिर कुमार यादव, सम्पर्क नं.: ९८४१०५८८७७

विपद् व्यवस्थापन कोष रकम रु.	खोज, उद्धार तथा राहतको लागि उपलब्ध सामग्रीहरू	खोज, उद्धार तथा राहतको लागि उपलब्ध जनशक्ति
२५,००,०००।-	जेसिवी १ थान, एम्बुलेन्स १ थान तथा विपद्को समयमा कोषबाट आवश्यकतानुसार स्वास्थ्य, खाद्य तथा गैर खाद्य सामग्रीहरूको व्यवस्था गरिने।	जिल्ला विपद् व्यवस्थापन समिति तथा विपद् व्यवस्थापन समितिको निर्णय अनुसार सबै परिचालन हुने।

स्थानीय आपतकालिन कार्य संचालन केन्द्रहरूको विवरण

स्थानीय आपतकालीन कार्य संचालन केन्द्र रहेको स्थान: बडिगाड ५, ग्वालिकौर

नजिकको प्रहरी चौकीको नाम र दुरी: खरा प्रहरी चौकी २ कि.मी.

स्थानीय आपतकालीन संचालन केन्द्र देखि टाढा रहेको नाम र दुरी: खोलाखर्क

तालिका नं. ३२

स्थानीय आपतकालीन कार्य संचालन केन्द्र बडिगाड गा.पा.का कर्मचारीहरूको विवरण

क्र.सं.	नाम थर	पद/जिम्मेवारी	सम्पर्क नं.
१	सुदिर कुमार यादव	संयोजक विपद् फोकल पर्सन	९८४१०५८८७७
२	विरेन्द्र कुमार बुढा	वडा अध्यक्ष	
३	शान्ति वि.क.	कार्यपालिका सदस्य	
४	उत्तम अर्मजा	सदस्य, खारा प्रहरी चौकी ग्वालिकौर प्रमुख	९८५७६९०२२३
५	चण्डिराज पौडेल	अधिकृत बडिगाड गा.पा.	९८४७६२९९०५
६	रविना थापा	कार्यपालिका सदस्य	

(Handwritten signature)

(Handwritten signature)

(Handwritten signature)
कुमान सिंह गुरुङ
प्रमुख जिल्ला अधिकारी

विपद् पूर्व तयारी तथा प्रतिकार्य योजना - २०८२/०८३




तालिका नं. ३३

बडिगाड गाउँपालिका अन्तर्गत स्थानीय स्तरमा विपद् सम्बन्धी कार्य गर्ने संघसंस्थाहरुको विवरण

क्र.सं.	संघसंस्थाको नाम	प्रमुख/सम्पर्क व्यक्तिको नाम	सम्पर्क नं.	विपद् सम्बन्धी गरेको/गर्ने गरेको कार्यहरु	खोज, उद्धार तथा राहत सम्बन्धी सामग्रीहरु
१	नेपाल रेडक्रस सोसाइटी दगातुडडाडा उपशाखा	खगीश्वर अर्याल	९८६७६१०६२४	खोज, उद्धारका लागि जनशक्ति र राहतका लागि	खोज, उद्धारका लागि जनशक्ति र राहतका लागि
२	नेपाल रेडक्रस सोसाइटी ग्वालिचौर उपशाखा	कृष्ण बहादुर घिमिरे	९८५७६२५४१२	जिल्ला शाखासँग समन्वय गरेर व्यवस्था गर्ने गरेको	जिल्ला शाखासँग समन्वय गरेर व्यवस्था गर्ने गरेको
३	नेपाल रेडक्रस सोसाइटी भिमिगिठे उपशाखा	पदम बहादुर थापा	९८४३८८०३२२		

Wmt
१३


कुमान सिंह गुरुङ
प्रमुख जिल्ला अधिकारी

विपद् पूर्व तयारी तथा प्रतिकार्य योजना - २०८२/०८३



४.१.२.७ तमानखोला गाँउपालिका

अध्यक्ष: जोकलाल बुढा मगर, सम्पर्क नं.: ९८५७६७११११

उपाध्यक्ष: हिरा कुमारी छन्त्याल, सम्पर्क नं.: ९८६७६४३७९९

प्रमुख प्रशासकिय अधिकृत: अमित परियार, सम्पर्क नं.: ९८५७६७११११

विपद् फोकल व्यक्ति: तिल बहादुर छन्त्याल सम्पर्क नं.: ९८५७६२४७७४

विपद् व्यवस्थापन कोष रकम रु.	खोज, उद्धार तथा राहतको लागि उपलब्ध सामग्रीहरू	खोज, उद्धार तथा राहतको लागि उपलब्ध जनशक्ति
३५,००,०००।-	गैँचि ५ थान, बेल्ला ५ थान, डोरी ३ रोल, घन ३ थान, बन्चरो २ थान, सेफटी ज्याकेट ५ थान, बाल्टी २ थान, तथा विपद्को समयमा स्थानीय विपद् व्यवस्थापन कोषबाट आवश्यकतानुसार स्वास्थ्य, खाद्य तथा गैर खाद्य सामग्रीहरूको व्यवस्था गरिने।	जिल्ला विपद् व्यवस्थापन समिति तथा विपद् व्यवस्थापन समितिको निर्णय अनुसार सबै स्रोत साधन परिचालन हुने।

स्थानीय आपतकालिन कार्य संचालन केन्द्रहरूको विवरण:

स्थानीय आपतकालिन कार्य संचालन केन्द्र रहेको स्थान: तमानखोला गाँउपालिका १, बोगादोभान नजिकको प्रहरी चौकीको र दुरी: ५० मिटर

स्थानीय आपतकालिन संचालन केन्द्र देखि टाढा रहेको स्थानको नाम र दुरी: १७ किमि

तालिका नं. ३४

स्थानीय आपतकालिन कार्य संचालन केन्द्र तमानखोला गा.पा.का कर्मचारीहरूको विवरण

क्र.सं.	समितिको नाम थर	पद/जिम्मेवारी	सम्पर्क नं.
१	तिल बहादुर छन्त्याल	जनस्वास्थ्य निरिक्षक	९८५७६२४७७४
२	मुना विध्वकर्मा	प्रशासन सहायक	९८४७७५३९२१
३	सचिन वि.क.	कार्यालय सहयोगी	९७६५६१०१२१

कुमल सिंह गुरुङ
प्रमुख जिल्ला अधिकारी

विपद् पूर्व तयारी तथा प्रतिकार्य योजना - २०८२/०८३

तालिका नं. ३५



तमानखोला गा.पा. अन्तर्गत स्थानीय स्तरमा विपद् सम्बन्धी कार्य गर्ने संघसंस्थाहरुको विवरण

क्र.सं.	संघसंस्थाको नाम	प्रमुख/सम्पर्क व्यक्तिको नाम	सम्पर्क नं.	विपद् सम्बन्धी गरेको/गर्ने गरेको कार्यहरु	खोज, उद्धार तथा राहत सम्बन्धी सामग्रीहरु
१	नेपाल रेडक्रस सोसाइटी तमानखोला उपशाखा	तेजेन्द्र बहादुर घर्ती	९८५७६६४६००	खोज, उद्धारका लागि जनशक्ति र राहतका लागि जिल्ला शाखासँग समन्वय गरेर व्यवस्था गर्ने गरेको	खोज, उद्धारका लागि जनशक्ति र राहतका लागि जिल्ला शाखासँग समन्वय गरेर व्यवस्था गर्ने गरेको

४.१.२.८ निसीखोला गाँउपालिका

अध्यक्ष: सुर्य बहादुर घर्ती, सम्पर्क नं.: ९८४६८३११११

उपाध्यक्ष: प्रेम बहादुर घर्ती मगर, सम्पर्क नं.: ९८५७६२८३११ र ९८४७९१२६३८

प्रमुख प्रशासकीय अधिकृत: जीवन पुन मगर, सम्पर्क नं.: ९८५७६७६९७६

विपद् फोकल व्यक्ति: डिलाराम बाठा मगर सम्पर्क नं.: ९८६६८७३८०५

विपद् व्यवस्थापन कोष रकम रु.	खोज, उद्धार तथा राहतको लागि उपलब्ध सामग्रीहरु	खोज, उद्धार तथा राहतको लागि उपलब्ध जनशक्ति
१५,००,०००।-	गाडी तथा मोटरसाईकल केही संख्यामा रहेको विपद्को समयमा स्थानीय विपद् व्यवस्थापन कोषबाट आवश्यकतानुसार स्वास्थ्य, खाद्य तथा गैर खाद्य सामग्रीहरुको व्यवस्था गरिने।	जिल्ला विपद् व्यवस्थापन समिति तथा विपद् व्यवस्थापन समितिको निर्णय अनुसार सबै स्रोत साधनहरु परिचालन हुने।


(Handwritten signatures)

(Handwritten signature)

(Handwritten signature)
कुमान सिंह गुरुङ
प्रमुख जिल्ला अधिकारी

विपद् पूर्व तयारी तथा प्रतिकार्य योजना - २०८२/०८३

तालिका नं. ३६



निसीखोला गा.पा. अन्तर्गत स्थानीय स्तरमा विपद् सम्बन्धी कार्य गर्ने संघसंस्थाहरुको विवरण

क्र.सं.	संघसंस्था को नाम	ठेगाना	प्रमुख/सम्पर्क व्यक्तिको नाम	सम्पर्क नं.	विपद् सम्बन्धी गरेको/गर्ने गरेको कार्यहरु	खोज, उद्धार तथा राहत सम्बन्धी सामग्रीहरु
१	नेपाल रेडक्रस सोसाइटी राजकुत उपशाखा	निसी खोला गा.पा.	राजेन्द्र श्रेष्ठ	९८४०४७५०३३	खोज, उद्धारका लागि जनशक्ति र राहतका लागि जिल्ला शाखासँग समन्वय गरेर व्यवस्था गर्ने गरेको	खोज, उद्धारका लागि जनशक्ति र राहतका लागि जिल्ला शाखासँग समन्वय गरेर व्यवस्था गर्ने गरेको

स्थानीय आपत्कालीन कार्य संचालन केन्द्र निसीखोला गा.पा.का कर्मचारीहरुको विवरण

क्र.सं.	नाम थर	पद/जिम्मेवारी	सम्पर्क नं.
१	डिलाराम बाठा मगर	फोकल प्रर्सन	९८६६८७३८०५
२	ईन्द्र बहादुर खत्री	प्र.नि.	९८४६१२५३७३

४.१.२.९ ताराखोला गाँउपालिका

अध्यक्ष: धन बहादुर वि.क., सम्पर्क नं.: ९८५७६२३५०१

उपाध्यक्ष: भिम बहादुर रोका सम्पर्क नं.: ९८५७६६११२७

प्रमुख प्रशासकिय अधिकृत: सुर्यलाल विश्वकर्मा सम्पर्क नं.: ९८५७६६११११

विपद् फोकल व्यक्ति: उदित कुमार थापा सम्पर्क नं.: ९८६७६२२९५०

विपद् व्यवस्थापन कोष रकम रु.	खोज, उद्धार तथा राहतको लागि उपलब्ध सामग्रीहरु	खोज, उद्धार तथा राहतको लागि उपलब्ध जनशक्ति
१५,००,०००।-	स्ट्रेचर, ग्याविन जाली, गैंची, साबेल केही थान तथा विपद्को समयमा स्थानीय विपद् व्यवस्थापन कोषबाट आवश्यकतानुसार स्वास्थ्य, खाद्य तथा गैर खाद्य सामग्रीहरुको व्यवस्था गरिने।	जिल्ला विपद् व्यवस्थापन समिति तथा विपद् व्यवस्थापन समितिको निर्णय अनुसार सबै स्रोत साधनहरु परिचालन हुने।

(Signature)

(Signature)

(Signature)

कुमल सिंह गुरुङ
जिल्ला प्रशासकीय अधिकारी

स्थानीय आपत्कालिन कार्य संचालन केन्द्रहरूको विवरण

स्थानीय आपत्कालीन कार्य संचालन केन्द्र रहेको स्थान: ताराखोला गाँउपालिकामा नजिकको प्रहरी चौकीको नाम र दुरी: प्र.चौ. भातखानेडाडा बागलुङ

स्थानीय आपत्कालीन संचालन केन्द्र देखि टाढा रहेको स्थानको नाम र दुरी: रुमफेदी १५ किमी

स्थानीय आपत्कालीन कार्य संचालन केन्द्र ताराखोला गा.पा.का कर्मचारीहरूको विवरण

क्र.सं.	नाम थर	पद/जिम्मेवारी	सम्पर्क नं.
१	उदित कुमार थापा	विपद् फोकल व्यक्ति	९८६७६२२९५०
२	विष्णु प्रसाद शर्मा	प्र.ना.नी.	९८५७६९०२१४

४.१.२.१० काठेखोला गाँउपालिका

अध्यक्ष: राजु थापा, सम्पर्क नं.: ९८५७६७९००१

उपाध्यक्ष: तेज बहादुर थापा, सम्पर्क नं.: ९८५११९६४९०

प्रमुख प्रशासकिय अधिकृत: चुर्ण बहादुर कार्की, सम्पर्क नं.: ९८५७६२५१०१

विपद् फोकल व्यक्ति: मिन बहादुर थापा, सम्पर्क नं.: ९८४७६२४९७१


विपद् व्यवस्थापन कोष रकम रु.	खोज, उद्धार तथा राहतको लागि उपलब्ध सामग्रीहरू	खोज, उद्धार तथा राहतको लागि उपलब्ध जनशक्ति
५,००,०००।-	स्ट्रेचर ५ थान, आपत्कालीन औषधी १७ थरीको, प्राथमिक उपचार २ बाकस, सिङ्गी, हेल्मेट, रबर, टर्च, नाइलन डोरी, लाईफ ज्याकेट, बर्किङ ग्लोभ्स, हेन्ड माइक, हम्बर, बाल्टी, डोरी, सेप्टी रिबन, क्ले हम्बर २ थान तथा विपद्को समयमा स्थानीय विपद् व्यवस्थापन कोषबाट आवश्यकतानुसार स्वास्थ्य, खाद्य तथा गैर खाद्य सामग्रीहरूको व्यवस्था हुने।	जिल्ला विपद् व्यवस्थापन समिति तथा विपद् व्यवस्थापन समितिको निर्णय अनुसार सबै स्रोत साधनहरू परिचालन हुने।

स्थानीय आपत्कालिन कार्य संचालन केन्द्रहरूको विवरण

स्थानीय आपत्कालीन कार्यसंचालन केन्द्र रहेको स्थान: काठेखोला गाँउपालिका वडा नं. ६

नजिकको प्रहरी चौकीको नाम र दुरी: दोविल्ला प्रहरी चौकी १ किमि

स्थानीय आपत्कालीन संचालन केन्द्रदेखि टाढा रहेको स्थानको नाम र दुरी: वडा नं. ७ बाँर १५ किमि









कुसुम सिंह गुरुङ
प्रमुख जिल्ला अधिकारी

विपद् पूर्व तयारी तथा प्रतिकार्य योजना - २०८२/०८३



तालिका नं. ३७

स्थानीय आपत्कालीन कार्य संचालन केन्द्र काठेखोला गा.पा.का कर्मचारीहरूको विवरण

क्र.सं.	नाम थर	पद/जिम्मेवारी	सम्पर्क नं.
१	मिन बहादुर थापा	संयोजक	९८४७६२४९७१
२	अञ्चल थापा	सदस्य MIS अपरेटर	९८४७६६२३३५
३	अर्चना शर्मा	सदस्य	९८४७७८२३९३
४	खिम बहादुर कार्की	सदस्य, नेपाल प्रहरी	९८५७६९०२०९
५	विशाल पण्डित	सदस्य, प्राविधिक	९८४५९५६८९४
६	सुरज निउरे	सदस्य, कार्यालय सहयोगी	

[Handwritten signature]

[Handwritten signature]

[Handwritten signature]

[Handwritten signature]
कुमान सिंह गुरुङ
प्रमुख जिल्ला अधिकारी




विपद् पूर्व तयारी तथा प्रतिकार्य योजना - २०८२/०८३


जिल्ला प्रशासन कार्यालय
नेपाल
गृह मन्त्रालय

तालिका नं. ३८

काठेखोला गाउँपालिका अन्तर्गत स्थानीय स्तरमा विपद् सम्बन्धी कार्य गर्ने संघसंस्थाहरुको विवरण

क्र.सं.	संघसंस्थाको नाम	प्रमुख/सम्पर्क व्यक्तिको नाम	सम्पर्क नं.	विपद् सम्बन्धी गरेको/गर्ने गरेको कार्यहरु	खोज, उद्धार तथा राहत सम्बन्धी सामग्रीहरु
१	नेपाल रेडक्रस सोसाइटी भिमपोखरा उपशाखा	रुद्र प्रसाद शर्मा	९८५७६५७५००	खोज, उद्धारका लागि जनशक्ति र राहतका लागि जनशक्ति र राहतका लागि जिल्ला शाखासँग समन्वय गरेर व्यवस्था गर्ने गरेको	खोज, उद्धारका लागि जनशक्ति र राहतका लागि जिल्ला शाखासँग समन्वय गरेर व्यवस्था गर्ने गरेको
२	नेपाल रेडक्रस सोसाइटी धमजा उपशाखा	गोविन्द बहादुर भण्डारी	९८५७६२१४०८		
३	नेपाल रेडक्रस सोसाइटी तङ्ग्राम उपशाखा	विष्णु बहादुर थापा	९८५७६३०४८२		
४	नेपाल रेडक्रस सोसाइटी बिहुँकोट उपशाखा	डिल प्रसाद कडेल	९८५७६२०४७३		
५	नेपाल रेडक्रस सोसाइटी लेखानी उपशाखा	रामानन्द कडेल	९८५७६२२८९२		
६	रेश उपशाखा	ओम बहादुर थापा	९८५७६३०४९३		
७	पाला उपशाखा	गोरे विश्वकर्मा	९८५७६२९०५४		


१३


जिल्ला प्रशासन कार्यालय
नेपाल
गृह मन्त्रालय

विपद् पूर्व तयारी तथा प्रतिकार्य योजना - २०८२/०८३

४.१.३ निजी तथा गैर सरकारी संस्थाहरु

तालिका नं. ३९

विपद् सम्बन्धी कार्य गर्ने निजी तथा गैर सरकारी संघ संस्थाहरुको विवरण

क्र.सं.	कार्यालय/संस्था	सम्पर्क व्यक्ति	विपद् व्यवस्थापन कोष रकम रु.	खोज, उद्धार तथा राहतका लागि उपलब्ध सामग्रीहरु र उपलब्ध जनशक्ति	कैफियत
१	नेपाल रेडक्रस सोसाइटी बागलुङ जिल्ला शाखा	भुवानी प्रसाद कडेल ९८५७६२०३४७		त्रिपाल-२०, कम्मल-७५, म्याट-३० थान, साडी-१० थान, गल-३ थान, घन-३ थान, गैची-३ थान, बेल्ला-३ थान आपतकालिन प्रतिकार्य टोली गठन गरिएको र रेडक्रस स्वयंसेवक तथा कार्यसमितिका पदाधिकारीहरु आवश्यक परेको बेला विभिन्न निकायहरुको सहयोग समेत लिई आफूसँग भएका विभिन्न उद्धारका सामग्रीहरुका साथ उद्धार कार्यमा सहभागी हुने।	CSDRE, BFA, RRT, CBHFA, IRA, SGBV लगायतको विभिन्न तालिम प्राप्त करिब १०० जना र ठूला विपद् भएमा प्रदेश तथा केन्द्रसँगको समन्वयमा थप जनशक्ति उपलब्ध हुने।
२	बागलुङ उद्योग वणिज्य संघ	राजन शाक्य अध्यक्ष ९८५७६२०१०६			
३	चारतारे युवा क्लब नेपाल (सिवाईसी नेपाल)	चण्डी प्रसाद शर्मा पौडेल अध्यक्ष ९८५७६२०१४६		१२५ थान स्टेचर विभिन्न समयमा विभिन्न सेवा केन्द्रबाट जिल्ला भर वितरण गरिएको, बुलेरो गाडी १ थान, स्कोरपियो १ थान, मोटरसाइकल ५ थान, बागलुङ जिल्ला २० वटा सेवा केन्द्र र प्रत्येक केन्द्रहरुमा भू.पू. सैनिक, भू.पू. प्रहरी	

(Handwritten signature)

(Handwritten signature)

- ५९ -

विपद् पूर्व तयारी तथा प्रतिकार्य योजना - २०८२/०८३

क्र.सं.	कार्यालय/संस्था	सम्पर्क व्यक्ति	विपद् व्यवस्थापन कोष रकम रु.	खोज, उद्धार तथा राहतका लागि उपलब्ध सामग्रीहरु र उपलब्ध जनशक्ति	कैफियत
४	गैर सरकारी संस्था महासंघ	मुक्तिराम सापकोटा ९८५७६२०४९७		समेत गरी ५ जनाको दरले १०० जना CADRE, BFA, लगायत विपद् सम्बन्धी विभिन्न तालिम प्राप्त जनशक्तिहरुको विपद् व्यवस्थापन कार्यदल	जिल्ला विपद् व्यवस्थापन समितिसंग सहकार्य गरी संस्थाले विपद् सम्बन्धी कार्य गर्दै आएको
५	धौलागिरी एकीकृत ग्रामिण विकास केन्द्र बागलुङ	के.वि. राना अध्यक्ष ९८५७६२३२९४		मोटरसाइकल २ थान, स्कुटर १ थान, ड्रिल मेशिन ५ थान, पाइप कटर ५ थान, एप्रोन ४० थान, भाइस ५ थान, डाइ ५ थान, हिटिड प्लेट ५ थान, सेप्टी वेल्ड २ थान, पलम्बर ५० जना, इलेक्ट्रिशियन २५ जना, मेटल वर्कर २० जना, टेलर १०० जना सम्पर्कमा रहेको र विपद्को समयमा सिप अनुसार परिचालन	
६	BYC बागलुङ	तोयनाथ गौतम अध्यक्ष ९८५७६२३३५०		मोटरसाइकल-२ थान, स्कुटर-१ थान, ड्रिल मेशिन - ५ थान, पाइप कटर-५ थान, एप्रोन - ४० थान, भाइस - ५ थान, हिटिड प्लेट- ५ थान, सेप्टी वेल्ड- २ थान	आवश्यकता अनुसार परिचालन गर्न सकिने

WR 13

संस्था विना आँकुरो
कर्मचारी राई

विपद् पूर्व तयारी तथा प्रतिकार्य योजना - २०८२/०८३

विपद् कार्यमा सहयोग पुर्याउने संस्था

क्र.सं	संस्थाको नाम	अध्यक्ष	सम्पर्क	कार्य	कैफियत
१	मालिका सेवा समाज	जीवन नाथ शर्मा रेग्मी	९८५७६३२०२३	विपद्को समयमा खोज उद्धार तथा राहतमा सहयोग पुर्याउने, अपाङ्गता, अशक्त तथा ज्येष्ठ नागरिकहरुलाई सहायता सामग्री उपलब्ध गराएको।	

४.२ सामुदायिक क्षमता

तालिका नं. ४०

स्थानीय तहमा पहिचान भएका खुल्ला क्षेत्र, आपतकालीन आश्रयस्थलहरु र अन्तिम दाह संस्कार स्थलहरु

क्र.सं.	स्थानीय तह	आश्रय स्थलहरु	अन्तिम दाहसंस्कार स्थलहरु
१	बागलुङ नगरपालिका	विद्यालय, क्याम्पस, ऐश्वर्य पार्क, वडा कार्यालय हर, विद्यालय, अस्पताल, स्वास्थ्य चौकीहरु तथा आवश्यकता अनुसार उपलब्ध भएका जग्गाहरु उपयोग गर्न सकिने	ढोडेनीघाट, निरयघाट, मालढुङ्गाघाट, देवलबगर घाट
२	गलकोट नगरपालिका	विद्यालयहरु, वडा कार्यालयहरु, स्वास्थ्य चौकीहरु तथा आवश्यकता अनुसार उपलब्ध भएका खुल्ला जग्गाहरु उपयोग गर्न सकिने	खर्वाड, हटिया, नरेठाँटी, काँडेबास, पाण्डवखानी र रमुवा
३	जैमिनी नगरपालिका	विद्यालयहरु, वडा कार्यालयहरु, स्वास्थ्य चौकीहरु तथा आवश्यकता अनुसार उपलब्ध भएका खुल्ला जग्गाहरु उपयोग गर्न सकिने	जैमिनीघाट, बेलबगर घाट, सुम्सा घाट
४	ढोरपाटन नगरपालिका	विद्यालयहरु, वडा कार्यालयहरु, स्वास्थ्य चौकीहरु तथा आवश्यकता अनुसार उपलब्ध भएका खुल्ला जग्गाहरु उपयोग गर्न सकिने	तमानखोला, भुजिखोला, निसीखोला, बडिगाड खोलाका किनारहरु

(Handwritten signature)

१९

- ६१ -

संघ प्रमुख
कर्मचारी
संघ प्रमुख
संघ प्रमुख
संघ प्रमुख

विपद् पूर्व तयारी तथा प्रतिकार्य योजना - २०८२/०८३



क्र.सं.	स्थानीय तह	आश्रय स्थलहरू	अन्तिम दाहसंस्कार स्थलहरू
५	काठेखोला गाउँपालिका	विद्यालयहरू, वडा कार्यालयहरू, स्वास्थ्य चौकीहरू तथा आवश्यकता अनुसार उपलब्ध भएका खुल्ला जग्गाहरू उपयोग गर्न सकिने	निरहेघाट कालीगण्डकी, हुडीयाघाट तंग्राम
६	निसीखोला गाउँपालिका	विद्यालयहरू, वडा कार्यालयहरू, स्वास्थ्य चौकीहरू तथा आवश्यकता अनुसार उपलब्ध भएका खुल्ला जग्गाहरू उपयोग गर्न सकिने	वडा नं. १ देविस्थान घाट, वडा नं. २ धौलेघाट, वडा नं. ४ नौमुरेघाट र बेलौतेघाट, वडा नं. ५ चिहानघाट
७	तमानखोला गाउँपालिका	विद्यालयहरू, वडा कार्यालयहरू, स्वास्थ्य चौकीहरू तथा आवश्यकता अनुसार उपलब्ध भएका खुल्ला जग्गाहरू उपयोग गर्न सकिने	वडा नं. १ धुमैघाट, वडा नं. २ गानटाड, वडा नं. ३ दहघाट, सेरमाघाट
८	बडिगाड गाउँपालिका	विद्यालयहरू, वडा कार्यालयहरू, स्वास्थ्य चौकीहरू तथा आवश्यकता अनुसार उपलब्ध भएका खुल्ला जग्गाहरू उपयोग गर्न सकिने	वडा नं. १ खर्वाड, दोभानघाट, वडा नं. ५ ग्वालीचौर बालुवाघाट र न्वारा
९	ताराखोला गाउँपालिका	विद्यालयहरू, वडा कार्यालयहरू, स्वास्थ्य चौकीहरू तथा आवश्यकता अनुसार उपलब्ध भएका खुल्ला जग्गाहरू उपयोग गर्न सकिने	मस्यार्डिडी खोला अमरभूमी, च्यानडाँडा अर्गल, झाक्रीपानी अर्गल, ददिसेर अर्गल, पुवाधुनेखोला अर्गल, घुस्मेली खोला हिल, पधेरा खोला हिल,

19

महाराष्ट्र शासन
सार्वजनिक कामे
विभागाचे प्रमुख
मुंबई

क्र.सं.	स्थानीय तह	आश्रय स्थलहरू	अन्तिम दाहसंस्कार स्थलहरू
१०	बरेङ गाउँपालिका	१ नं. बडा घुम्माउने डाँडा, २ नं. बडा चौपारीडाँडा, बडा नं.३ किसिमकोट, बडा नं. ४, धाराको डाँडा, बडा नं.५, सुखौरा नुनथला, बडा नं.१ तुलडाँडा, विद्यालयहरू, बडा कार्यालयहरू, स्वास्थ्य चौकीहरू तथा आवश्यकता अनुसार उपलब्ध भएका खुल्ला जग्गाहरू उपयोग गर्न सकिने ।	दलामचौर शवदाह, तरिम हिल, लावाङ तारा तिप्लिङघाट बडा नं. १, दोबिल्लाघाट बडा नं. २, दाउन्ने घाट बडा नं. ३, तमखोला बडा नं.४, ठुलो ओडार

अन्य

१. सामुदायिक वन उपभोक्ता समितिहरू
२. स्थानीय आमा समूहहरू
३. स्थानीय युवा क्लवहरू
४. जुनियर/युवा रेडक्रस सर्कलका स्वयंसेवकहरू
५. स्थानीय वाल क्लवहरू
६. समुदायमा रहेका खोज तथा उद्धार तालिम प्राप्त दक्ष जनशक्ति
७. सेवा निवृत्त स्वास्थ्यकर्मी, नेपाली सेना, सेवा निवृत्त नेपाल प्रहरी, सशस्त्र प्रहरी र नेपाल आर्मीका दक्ष जनशक्ति

Handwritten signature

१३

Handwritten signature

प्रमुख स्थिति निर्देशक
सुदूर पश्चिम प्रदेश
नेपाल सरकार

परिच्छेद: पाँच
विषयगत क्षेत्र



५.१ विषयगत क्षेत्रका आवश्यकता र औचित्यता

विपद् व्यवस्थापनको पूर्वतयारी तथा प्रतिकार्य चरणमा शीघ्र सम्पादन गर्नु पर्ने कार्यहरूलाई चुस्त बनाउन विपद्को प्रकृति तथा जोखिमको स्तर र संकटाभिन्मुख वर्ग, क्षेत्र र समुदायका आधारमा सम्बद्ध सरोकारवालाहरू विच आ-आफ्ना ज्ञान, क्षमता र कार्य विशेषता समेतलाई केन्द्रित गरी कार्य विभाजन गर्नुपर्ने हुन्छ। विपद्कालमा मानवीय जीवनका हर क्षेत्रहरू प्रभावित हुन्छन्। उच्च जोखिममा रहने अपाङ्ग/अशक्त, ज्येष्ठ नागरिक, महिला तथा बालबालिकाहरूलाई तत्काल उद्धार गरी सुरक्षित स्थानमा स्थानान्तरण गर्ने, आधारभूत आवश्यकताका बासस्थान, खाना तथा लत्ता कपडाको व्यवस्था गर्ने, अवरुद्ध सडक, खानेपानी, विद्युत, संचार लगायतका भौतिक सुविधाहरूलाई यथासक्य छिटो सुचारु गर्ने गराउने जस्ता कार्यहरू कुनै अमुक पदाधिकारी वा निकायको प्रयासबाट मात्र संभव नहुने हुँदा खास-खास विषयगत ज्ञान तथा क्षमता भएका विशेषज्ञ/निकाय/संघसंस्थालाई खास-खास समूहमा विभाजन गरी प्रभावकारी प्रतिकार्यमा परिचालन गर्नु अपरिहार्य हुन्छ।

५.२ विषयगत क्षेत्रको अगुवा तथा सहयोगी संस्थाको विवरण

विषय क्षेत्रगत रूपमा नेतृत्व प्रदान गर्ने जिल्लास्थित सम्बन्धित अगुवा निकायहरू (Cluster Leads) र यी निकायहरूसँग आवश्यकतानुसार समन्वय र सहकार्य गरी विपद् पूर्व तयारी प्रतिकार्यका सबै चरणहरूमा कार्य गर्ने सहयोगी सरकारी तथा गैर सरकारी संघ/संस्थाहरूको विवरण निम्नानुसार रहेको छ।

तालिका नं. ४१

विषयगत क्षेत्रको अगुवा तथा सहयोगी संस्थाको विवरण

क्र. सं.	क्षेत्र (Cluster)	नेतृत्व प्रदान गर्ने निकाय (Cluster Leads)	सहयोगी संघ/संस्था (Cluster members)
१	समन्वय तथा सूचना व्यवस्थापन (जिल्ला आपतकालीन कार्य संचालन केन्द्र) (Coordination and Information Management)	जिल्ला प्रशासन कार्यालय	जिल्ला समन्वय समिति, नेपाली सेना, शसस्त्र प्रहरी बल-नेपाल, नेपाल प्रहरी, राष्ट्रिय अनुसन्धान जिल्ला कार्यालय, गण्डकी प्रदेश प्रहरी विपद् व्यवस्थापन गुल्म, जिल्ला ट्राफिक प्रहरी कार्यालय,स्थानीय तहहरू, नेपाल रेडक्रस सोसाइटी, नेपाल पत्रकार महासंघ, शिक्षा विकास तथा समन्वय इकाइ, उद्योग वाणिज्य संघ, जिल्ला स्वास्थ्य कार्यालय, धवलागिरी अस्पताल एफ.एम. र पत्रपत्रिकाहरू, स्थानीय टेलिभिजन, गैर सरकारी संस्था महासंघ सिवाईसी नेपाल, राष्ट्रिय तथा अन्तराष्ट्रिय क्लबहरू,स्थानीय

[Handwritten signature]

[Handwritten signature]

[Handwritten signature]

[Handwritten signature]
कुमान सिंह गुरुङ
प्रमुख जिल्ला अधिकारी

क्र. सं.	क्षेत्र (Cluster)	नेतृत्व प्रदान गर्ने निकाय (Cluster Leads)	सहयोगी संघ/संस्था (Cluster members)
			स्वयंसेवकहरू, जुनियर/युवा रेडक्रस सर्कलका स्वयंसेवकहरू।
२	खोजतलास तथा उद्धार (Search and Rescue)	जिल्ला प्रशासन कार्यालय	जिल्ला समन्वय समिति, स्थानीय तहहरू, नेपाली सेना, नेपाल प्रहरी, शसस्त्र प्रहरी बल-नेपाल, गण्डकी प्रदेश प्रहरी विपद् व्यवस्थापन गुल्म, जिल्ला ट्राफिक प्रहरी कार्यालय, नेपाल रेडक्रस सोसाइटी, स्थानीय क्लव, डिभिजन सडक कार्यालय, सिवाईसी नेपाल, स्थानीय युवा स्वयंसेवकहरू, घटना घटने न.पा. र गा.पा. हरू, धवलागिरी अस्पताल, उद्योग वाणिज्य संघ, गैर सरकारी संस्था महासंघ जुनियर/युवा रेडक्रस सर्कलका स्वयंसेवकहरू।
३	खाद्य कृषि तथा जीविकोपार्जन (Food (Food, Agriculture and Livelihoods))	कृषि ज्ञान केन्द्र	जिल्ला समन्वय समिति, स्थानीय तहहरू, भेटीरिनी अस्पताल तथा पशु सेवा विज्ञ केन्द्र, उद्योग वाणिज्य संघ, विश्व खाद्य कार्यक्रम (WFP), गै.स.स. महासंघ, नेपाल रेडक्रस सोसाइटी, उद्योग वाणिज्य संघ, सहकारी संघ, राष्ट्रिय उपभोक्ता मंच, उपभोक्ता हकहित संरक्षण मंच सिवाईसी नेपाल।
४	आपतकालीन आवास तथा गैर खाद्य सामग्री व्यवस्थापन (Shelter/NFI)	Leader शहरी तथा भवन निर्माण कार्यालय Co-leader नेपाल रेडक्रस सोसाइटी	जिल्ला समन्वय समिति, स्थानीय तहहरू, गण्डकी प्रदेश प्रहरी विपद् व्यवस्थापन गुल्म, जिल्ला ट्राफिक प्रहरी कार्यालय, उद्योग वाणिज्य संघ, निर्माण व्यवसायी संघ, गै.स.स. महासंघ, धवलागिरी अस्पताल, सिवाईसी नेपाल, डिभिजन वन कार्यालय, भू तथा जलाधार व्यवस्थापन कार्यालय, नेपाल विद्युत प्रधिकरण, नेपाल टेलिकम, मानव सेवा आश्रम, यातायात कम्पनीहरू, होटल व्यवसायी संघ, स्थानीय विद्यालयहरू र क्लवहरू
५	खानेपानी, सरसफाई र स्वास्थ्य प्रवर्धन (WASH)	खानेपानी तथा सरसफाई डिभिजन कार्यालय	जिल्ला समन्वय समिति, स्थानीय तहहरू, भू तथा जलाधार व्यवस्थापन कार्यालय, गण्डकी प्रदेश प्रहरी विपद् व्यवस्थापन गुल्म, जिल्ला स्वास्थ्य कार्यालय नेपाल रेडक्रस सोसाइटी, उद्योग वाणिज्य संघ, गै.स.स. महासंघ, सिवाईसी नेपाल, सिवाईसी बागलुङ, जुनियर/युवा रेडक्रस सर्कलका स्वयंसेवकहरू

(Handwritten signatures)

(Handwritten signature)

प्रमुख जिल्ला अधिकारी
गण्डकी प्रदेश

विपद् पूर्व तयारी तथा प्रतिकार्य योजना - २०८२/०८३

क्र. सं.	क्षेत्र (Cluster)	नेतृत्व प्रदान गर्ने निकाय (Cluster Leads)	सहयोगी संघ/संस्था (Cluster members)
६	स्वास्थ्य तथा पोषण (Health and Nutrition)	जिल्ला स्वास्थ्य कार्यालय	जिल्ला समन्वय समिति, स्थानीय तहहरू, धवलागिरी अस्पताल, नेपाल रेडक्रस सोसाइटी, जिल्ला आयुर्वेद कार्यालय, निजी नर्सिङ होमहरू गण्डकी प्रदेश प्रहरी विपद् व्यवस्थापन गुल्म
७	आपत्कालीन शिक्षा (Education)	शिक्षा विकास तथा समन्वय इकाई	जिल्ला समन्वय समिति, स्थानीय तहहरू, नेपाल रेडक्रस सोसाइटी, गण्डकी प्रदेश प्रहरी विपद् व्यवस्थापन गुल्म, जिल्ला ट्राफिक प्रहरी कार्यालय पत्रकार महासंघ, सम्बन्धित विद्यालयहरू, कलेजहरू, धवलागिरी अस्पताल, समन्वय समिति, गै.स.स.महासंघ, सिवाइसी नेपाल, जिल्ला बाल कल्याण समिति, स्थानीय एफ.एम., टि.भी. र पत्रपत्रिकाहरू, शिक्षकहरूको पेशागत संघ संगठनहरू जुनियर युवा रेडक्रस सर्कल, विवाइसी बागलुङ
८	संरक्षण (Protection)	सम्बन्धित पालिका	जिल्ला समन्वय समिति, स्थानीय तहहरू, जिल्ला प्रहरी कार्यालय, महिला सेल (जिल्ला प्रहरी कार्यालय), गण्डकी प्रदेश प्रहरी विपद् व्यवस्थापन गुल्म, जिल्ला बालकल्याण समिति, गै.स.स. महासंघ सिवाइसी नेपाल, नेपाल रेडक्रस सोसाइटी, नगरपालिका र गापाहरू, उद्योग वाणिज्य संघ, जिल्ला सहकारी संघ, उपभोक्ता मञ्च, नेपाल पत्रकार महासंघ, कर्मचारी पेशागत संघ संगठन, सामुदायिक प्रहरी सेवा

AS

AS

AS

AS
कुमार् सिंह गुरुङ
प्रमुख जिल्ला अधिकारी

५.३ निकायगत भूमिका तथा जिम्मेवारी

तालिका नं. ४२ गृह मन्त्रालय
जिल्ला प्रशासन कार्यालय

निकायगत भूमिका तथा जिम्मेवारी

क्र.स.	निकाय	जिम्मेवारी व्यक्ति	जिम्मेवारी
१	जिल्ला प्रशासन कार्यालय	प्रमुख जिल्ला अधिकारी (अध्यक्ष जिल्ला विपद् व्यवस्थापन समिति)	<ul style="list-style-type: none"> - जिल्ला विपद् व्यवस्थापन समितिको समन्वय बैठक आयोजना जानकारीको संकलन र परिस्थितिको अद्यावधिक गर्ने । - सवै क्षेत्रगत कार्य समूह (Cluster) लाई सक्रिय पार्ने कार्यविभाजन गरी सवै क्षेत्रगत कार्यसमूह (Cluster) लाई जिम्मेवारी सुम्पने । - खोज तथा उद्धार कार्यमा सुरक्षा निकायसंगको समन्वयमा सुरक्षाकर्मी परिचालन गर्ने । - आवश्यकता अनुसार क्षेत्रीय तथा केन्द्रीय स्तरमा कार्य गर्ने संघ संस्थाहरु संग मानवीय, आर्थिक, भौतिक लगायतको सहयोगका लागि समन्वय गर्ने ।
२	जिल्ला समन्वय समिति	जिल्ला समन्वय प्रमुख / अधिकारी	<ul style="list-style-type: none"> - सवै कार्यहरुमा समन्वयात्मक कार्य गर्ने ।
३.	स्थानीय न.पा / गा.पा	प्रमुख / अध्यक्ष (स्थानीय विपद् व्यवस्थापन समितिका अध्यक्ष)	<ul style="list-style-type: none"> - आवास तथा पुनःस्थापना कार्यमा सहयोग गर्ने । - स्रोत (आर्थिक, भौतिक, मानवीय स्रोत) परिचालन तथा समन्वय गर्ने । तत्कालीन राहत उपलब्ध गराउने । उद्धारका लागि टोली परिचालन गर्ने । - जिल्ला विपद् व्यवस्थापन समिति लगायतका सम्बन्धित निकायसंग विपद् पूर्व तयारी, प्रतिकार्य र व्यवस्थापनका लागि समन्वय गरी प्रभावकारी कार्य गर्ने । - विपद् पूर्व तयारी सम्बन्धी जनचेतनामुलक कार्य समुदाय स्तरमा गर्ने । - घटना अभ्यासहरु संचालन गर्ने ।
४.	सुरक्षा निकाय (नेपाली सेना, नेपाल प्रहरी, सशस्त्र प्रहरी बल)	प्रमुख तथा प्रतिनिधि	<ul style="list-style-type: none"> - मुख्यतः खोज तथा उद्धार कार्यको नेतृत्व तथा उद्धारकार्य गर्ने । - सुरक्षा व्यवस्था गर्ने । - विषयगत समितिमा रहि सहयोग गर्ने । - जिल्ला प्रहरी कार्यालय प्रमुखले प्रदेश प्रहरी कार्यालय प्रमुखसंग समन्वय गरी गण्डकी प्रदेश प्रहरी कार्यालय विपद् व्यवस्थापन गुल्मका खोज उद्धार तालिम प्राप्त प्रहरी कर्मचारीहरु थप मद्दतको रुपमा माग्ने । - विपद् पूर्व तयारी सम्बन्धी जनचेतनामुलक कार्य समुदाय स्तरमा गर्ने ।

(Handwritten signatures)

(Handwritten signature)

(Handwritten signature)
कुमान सिंह गुरुङ
प्रमुख जिल्ला अधिकारी

विपद् पूर्व तयारी तथा प्रतिकार्य योजना - २०८२/०८३

क्र.स.	निकाय	जिम्मेवारी व्यक्ति	जिम्मेवारी
			- घटना अभ्यासहरु संचालन गर्ने ।
५	गण्डकी प्रदेश प्रहरी विपद् व्यवस्थापन गुल्म, बागलुङ	प्रमुख	- मुख्यतः खोज तथा उद्धार कार्यको नेतृत्व तथा उद्धारकार्य गर्ने । - सुरक्षा व्यवस्थामा सहयोग गर्ने । - विषयगत समितिमा रहि सहयोग गर्ने । - जिल्ला विपद् व्यवस्थापन समितिसंग समन्वय गरी कार्य गर्ने । - विपद् पूर्व तयारी सम्बन्धी जनचेतनामुलक कार्य समुदाय स्तरमा गर्ने । - घटना अभ्यासहरु संचालन गर्ने
६	जिल्ला ट्राफिक कार्यालय	प्रमुख	- सडक दुर्घटना सम्बन्धी पूर्व तयारी सम्बन्धी जनचेतनामुलक कार्य समुदाय स्तरमा संचालन गर्ने । - घटना अभ्यासहरु संचालन गर्ने । - सूचना संकलन तथा सर्वेक्षण कार्यमा सहयोग गर्ने परिचालन गर्ने । - सुरक्षा व्यवस्थामा सहयोग तथा समन्वय गर्ने ।
७	जिल्ला स्वास्थ्य कार्यालय	प्रमुख	- घटनास्थलमा मेडिकल टिम परिचालन गर्ने । - आवश्यक औषधीहरुको प्रवन्ध गर्ने । - स्वास्थ्य सम्बन्धी जनचेतनमुलक कार्य गर्ने । - स्वास्थ्य सम्बन्धी महामारीहरुको सम्भावित अवस्थाको पहिचान गरी आवश्यक पूर्वतयारीको कार्य गर्ने । - मनसुन अवधिभर डाक्टर सहितको एम्बुलेन्सलाई Stand by राख्ने । - निश्चित बेड विपदबाट घाइतेहरुको उपचारको लागि खाली राख्ने । - जिल्ला भरीका स्वास्थ्य संस्थाहरुलाई समन्वय गरी आवश्यकताको आधारमा परिचालन गर्ने ।
८	धौलागिरी अस्पताल अन्य स्वास्थ्य चौकीहरु	मे.सु.	- घटनास्थलमा मेडिकल टिम परिचालन गर्ने । - मनसुन अवधिभर डाक्टर सहितको एम्बुलेन्सलाई Stand by राख्ने । - मनसुन अवधिभर निश्चित बेड विपदबाट घाइतेहरुको उपचारको लागि खाली राख्ने ।
९	राजनैतिक दलहरु (जिल्ला स्थित सम्पूर्ण राजनैतिक दल)	दलका प्रमुखहरु	- समन्वय - श्रोत संकलनमा सहयोग - भातृ संगठन परिचालन

Handwritten signatures and initials.

Handwritten signature.

Handwritten signature and text: कुमाल सिंह गुरुङ प्रमुख जिल्ला अधिकारी

विपद् पूर्व तयारी तथा प्रतिकार्य योजना - २०८२/०८३

क्र.स.	निकाय	जिम्मेवारी व्यक्ति	जिम्मेवारी
			- जनपरिचालन गर्ने
१०	नेपाल रेडक्रस सोसाइटी	सभापति	- प्रवन्धकारी भुमिका निर्वाह गर्ने । - गैर खाद्य सामग्री तथा अस्थायी आवासको व्यवस्थापन । - सूचना संकलन तथा सर्वेक्षण कार्यमा स्वयंसेवक परिचालन गर्ने । - प्रकोपको समयमा आपतकालीन आवास तथा बन्दोवस्ती व्यवस्थापन गर्ने । मनसुन अवधिभर डाक्टर सहितको एम्बुलेन्सलाई Stand by राख्ने । - जिल्ला विपद् व्यवस्थापन समितिसंग समन्वय गरी कार्य गर्ने । - विपद् पूर्व तयारी सम्बन्धी जनचेतनामुलक कार्य समुदाय स्तरमा गर्ने । - घटना अभ्यासहरु संचालन गर्ने । - मनोपरामर्शका लागि आवश्यक सहयोग गर्ने
११	विषयगत सरकारी कार्यालयहरु	कार्यालय प्रमुखहरु	- विषयगत समितिमा रही क्षेत्रगत अगुवाको भुमिका निर्वाह गर्ने - सम्बन्धित कार्यालयको आपतकालीन योजना निर्माण गर्न
१२	उद्योग वाणिज्य संघ	अध्यक्ष	- सुख्खा तथा तयारी खाना जस्तै चिउरा, भुजा, विस्कट, आदि खाद्य सामग्री संकलन वितरण र व्यवस्थापनमा सघाउने - श्रोत संकलनमा सहयोग - समन्वय - विषयगत समितिमा रही सहयोग गर्ने
१३	यातायात व्यवसायीहरु	संचालकहरु	- राहत तथा उद्धार कार्यका लागि यातायातका साधनहरु र जनशक्ति उपलब्ध गराउने ।
१४	संचार माध्यम	नेपाल पत्रकार महासंघ र संचारकर्मीहरु	- सहि सूचना संकलन तथा सम्प्रेषण - जनचेतनामुलका IEC/BCC सामग्रीहरु उत्पादन तथा प्रकाशन प्रशारण
१५	नागरिक समाज	संयोजक	- राहत तथा उद्धार कार्यमा सहयोग तथा समन्वय - मानव अधिकारको संरक्षण तथा सम्बर्द्धनमा सहयोग
१६	पेशागत व्यवसायी निर्माण	अध्यक्ष	- राहत, उद्धार तथा संरक्षण कार्यमा सहयोग

(Handwritten signatures)

(Handwritten signature)

(Handwritten signature)
कुमान सिंह गुरुङ
प्रमुख जिल्ला अधिकारी

विपद् पूर्व तयारी तथा प्रतिकार्य योजना - २०८२/०८३

क्र.स.	निकाय	जिम्मेवारी व्यक्ति	जिम्मेवारी
	व्यवसायी तथा सामुदायिक उपभोक्ता महासंघ समितिहरु)		
१६	चारतारे युवा क्लब नेपाल (सिवाईसी नेपाल)	अध्यक्ष	<ul style="list-style-type: none"> - राहत, उद्धार तथा संरक्षण कार्यमा सहयोग गर्ने - श्रोत संकलनमा सहयोग गर्ने - गै.स.स. बीच समन्वय - क्षमता विकास तथा सहजीकरण कार्य गर्ने - मानवस्रोत परिचालन गर्ने
१७	गै.स.स. महासंघ, राष्ट्रिय तथा अन्तर्राष्ट्रिय गै.स.स.	प्रमुख तथा प्रतिनिधि	<ul style="list-style-type: none"> - मानवस्रोत परिचालन गर्ने - श्रोत संकलनमा सहयोग गर्ने - गै.स.स. बीच समन्वय - क्षमता विकास तथा सहजीकरण कार्य गर्ने - राहत, उद्धार तथा संरक्षण कार्यमा सहयोग गर्ने
१८	जिल्लाका अन्य सहयोगी संघसंस्थाहरु	प्रमुख तथा प्रतिनिधि	<ul style="list-style-type: none"> - सबै निकायहरुको सहकार्यमा जिल्ला विपद् पूर्व तयारी योजना तर्जुमा गर्न सहयोग गर्ने । - प्रभावकारी प्रतिकार्य पूर्व तयारीका लागि मुख्य सिद्धान्त वा न्यूनतम मापदण्डका बारेमा समन्वय गर्ने । - विपद् पूर्व तयारी तथा प्रतिकार्य योजना तर्जुमा प्रक्रियामा सबै विषयगत क्षेत्रका अगुवा तथा सदस्य संस्था लगायत अन्य सरोकारवालाहरुको सहभागिता सुनिश्चित गर्ने । - DEOC/DDRC संग समन्वय गरी विपद्का सबै चरणका बेला सूचना प्राप्त गर्ने निकायको रुपमा कार्य गर्ने र प्राप्त सूचनाहरु DDRC मा समयमा नै जानकारी गराउने । - जिल्लामा कार्यरत मानवीय सहायतामा कार्यरत निकायहरुमा सूचना प्रवाह गर्ने । - जिल्लास्तरमा DDMP, DPRP, DRR Policy & strategy बनाउने कार्यमा DDRC लाई सहयोग पुर्याउने

[Handwritten signature]

[Handwritten signature]

[Handwritten signature]
कुमान सिंह गुरुङ
प्रमुख जिल्ला अधिकारी



५.४ विषयगत क्षेत्रको पूर्व तयारी तथा प्रतिकार्य योजना
समन्वय तथा सूचना व्यवस्थापन (Coordination and Information Management)


➤ मुख्य जिम्मेवार निकाय - जिल्ला प्रशासन कार्यालय, वाग्लुङ
मुख्य सहयोगी संघ/संस्थाहरू जिल्ला समन्वय समिति, नेपाली सेना, शसस्त्र प्रहरी बल-नेपाल, नेपाल प्रहरी, राष्ट्रिय अनुसन्धान जिल्ला कार्यालय, गण्डकी प्रदेश प्रहरी विपद् व्यवस्थापन गुल्म, जिल्ला ट्राफिक प्रहरी कार्यालय, स्थानीय तहहरू, नेपाल रेडक्रस सोसाइटी, नेपाल पत्रकार महासंघ, शिक्षा विकास तथा समन्वय इकाई, उद्योग वाणिज्य संघ, जिल्ला स्वास्थ्य कार्यालय, धवलागिरी अस्पताल एफ.एम. र पत्रपत्रिकाहरू, स्थानीय टेलिभिजन, गैर सरकारी संस्था महासंघ सिवाईसी नेपाल, राष्ट्रिय तथा अन्तराष्ट्रिय क्लवहरू, स्थानीय स्वयंसेवकहरू, जुनियर/युवा रेडक्रस सर्कलका स्वयंसेवकहरू।

सारभूत उद्देश्यहरू

- मानवीय सहायताका क्षेत्रमा कार्यरत सरोकारवाल व्यक्ति तथा निकाय/संघ संस्थाहरू विच समन्वयात्मक संयन्त्र निर्माण गर्ने।
- सूचनाको संकलन तथा विश्लेषण गरी अन्तर निकाय/ अन्तर विषयगत क्षेत्रहरूमा स्वचालित रूपमा आदन-प्रदान हुने व्यवस्था गर्ने।
- संघीय सरकार, प्रदेश सरकार र स्थानीय सरकारहरूसंग आवश्यक सम्पर्क र समन्वय गर्ने।
- विपद्को समयमा सूचना प्रणाली समेत अवरुद्ध हुन सक्ने हुंदा वैकल्पिक उपायहरूको पहिचान गरी सूचना प्रवाहलाई सुचारु गर्ने।
- प्राप्त सूचना तथा तथ्याङ्कहरूको ठोस विश्लेषण गरी अरु विषयगत क्षेत्रलाई पृष्ठपोषण दिने।
- पुर्व सूचना प्रणालीको व्यवस्थापन तथा अवलम्बन गर्ने।
- सूचना प्रणालीलाई समायानुकूल तथा प्रविधिमैत्री बनाउदै IEC/BCC सामग्रीहरू प्रकाशन तथा प्रसारण गर्ने।

कुमान सिंह गुरुङ
प्रमुख जिल्ला अधिकारी

विपद् पूर्व तयारी तथा प्रतिकार्य योजना - २०८२/०८३



तालिका नं. ४२

विपद् पूर्व तयारी तथा प्रतिकार्य योजना

विपद् अघिको पूर्व तयारी		विपद् पछिको प्रतिकार्य				
क्रियाकलापहरु	जिम्मेवार निकाय/संघ/संस्था	समयावधि	क्रियाकलापहरु	जिम्मेवार निकाय/संघ/संस्था	खाडलको पहिचान (Gaps Finding)	समय अवधि
१. विषयगत क्षेत्रको सहयोगी तथा साभेदारहरुको समन्वय बैठक गर्ने,	जिल्ला प्रशासन कार्यालय/ Cluster Members	महिनाको कम्तिमा १ पटक	<ul style="list-style-type: none"> जिल्ला आपतकालीन कार्य संचालन केन्द्रलाई थप क्रियाशील बनाउने । घटनाका वारेमा तत्काल प्रदेश आपतकालीन कार्य संचालन केन्द्र तथा राष्ट्रिय आपतकालीन कार्य संचालन केन्द्रलाई प्रारम्भिक जानकारी गराउने प्रकोप प्रभावित क्षेत्रको भौगोलिक अवस्था तथा सदरमुकामबाट दुरी, यात्रा गर्न लाग्ने समय र प्रयोगमा ल्याउन सकिने सवारी साधन वा पैदल यात्रा, प्रभावित जनसंख्या लगायतका तत्काल आवश्यकीय विषयहरुमा जानकारी आकलन गर्ने । मृत्यु, वेपत्ता तथा घाइते हुन सक्ने नागरिकहरुका वारेमा स्थानीय तह/प्रभावित समुदायको सम्पर्क व्यक्तिसंग सम्पर्क गरी प्राप्त जानकारीका सम्बन्धमा तत्काल खोज तथा उद्धार समूहलाई सूचना दिने । उच्च जोखिममा रहेका नागरिकहरुलाई थप सतर्क रहन जानकारी गराउने । स्थानीय स्तरमा उपलब्ध खोज तथा उद्धार जन शक्तिलाई तत्काल परिचालन हुन अनुरोध गर्ने । जिल्ला विपद् व्यवस्थापन समितिको बैठक बस्ने सूचना दिने । 	जिल्ला प्रशासन कार्यालय/ Cluster Members	<ul style="list-style-type: none"> प्रभावित क्षेत्रमा संचारका माध्यमहरु अवरुद्ध हुन सक्छ, वैकल्पिक साधन प्रयोग गर्ने । समुदायबाट सूचना दिने व्यक्ति तथा उद्धारकर्ताहरु आफै प्रभावित हुन सक्छन्, तत्काल वैकल्पिक सहायताको खोजी गर्ने । 	घटना घटना साथ/पहिलो दिन

Chh - Hh
१६

प्रमुख जिल्ला अधिकारी
कुम्भेश सिंह गुरुङ

विपद अधिको पूर्वतयारी		विपद पछिको प्रतिकार्य				
क्रियाकलापहरू	जिम्मेवार निकाय/संघ/संस्था	समयावधि	क्रियाकलापहरू	जिम्मेवार निकाय/संघ/संस्था	खाडलको पहिचान (Gaps Finding)	समय अवधि
२. जिल्ला प्रशासन कार्यालय, जिल्ला स्थित सुरक्षा निकायहरू तथा स्थानीय तहमा रहेका सूचनाका साधनहरू जस्तै टेलिफोन, इन्टरनेट, फ्याक्स, कम्प्युटर, सुरक्षाकर्मीहरूले प्रयोग गर्ने वाकीटाकी लगायतका संचार सामग्रीहरू तयारी हालतमा राख्ने ।	जिल्ला प्रशासन कार्यालय/सुरक्षा निकायहरू तथा स्थानीय तहहरू	निरन्तर	<ul style="list-style-type: none"> जिल्ला विपद व्यवस्थापन समितिको बैठकमा भाग लिने घटनाका वारेमा हाल सम्म प्राप्त सबै सूचना / जानकारीहरू आदान-प्रदान गर्ने । विपद लेखाजोखा विधी सम्बन्धी औजारहरूको (Disaster Assessment Tool, IRA) को प्रयोग गरी तत्कालीन मानवीय सहयोगको लागि सूचना सङ्कलन गर्ने हालसम्मको प्रतिकार्यको प्रगति विवरण प्रदेश आपतकालीन कार्य संचालन केन्द्र तथा राष्ट्रिय आपतकालीन कार्य संचालन केन्द्रलाई जानकारी गराउने आफ्नो विषयगत क्षेत्रको समस्याहरूका वारेमा बैठकमा छलफल गरी समाधान गर्न पहल गर्ने । 	प्रशासन कार्यालय/नेपाल रेडक्रस सोसाइटी/Cluster Members	स्थानीय समुदायसंगको सम्बन्ध र समन्वय प्रभावकारी नहुन सक्छ । समन्वय/सम्पर्क क्षेत्रको दायरा बढाउने	दोश्रो दिन
३. स्थानीय तहहरू र विषयगत क्षेत्रका साभेदार निकाय तथा संघ/संस्थाहरूमा विपद सर्म्पर्क व्यक्ति तोक्ने । जिल्ला आपतकालीन कार्य संचालन केन्द्रसंग सूचना सम्बन्ध कायम गराउने	जिल्ला प्रशासन कार्यालय/Cluster Members स्थानीय विपद व्यवस्थापन समितिहरू	निरन्तर	<ul style="list-style-type: none"> विषयगत क्षेत्रको बैठक वसी IRA प्रतिवेदन माथि छलफल गर्ने । तत्काल व्यवस्था गर्नु पर्ने आपतकालीन राहत सामग्री तथा अस्थायी वासस्थानहरूको संख्यात्मक तथा परिमाणात्मक विवरण जिल्ला विपद व्यास्थापन समितिलाई उपलब्ध गराउने । MIRA टोली परिचालन गर्ने । स्थानीय तहहरू र सम्बद्ध सरोकारवालाहरूसंग निरन्तर सम्पर्कमा रही खोज तथा उद्धार एवं राहत वितरणको विवरण संकलन गरी जि. वि. व्य.स., प्र.वि.व्य.का. स. र रा.वि.जो.न्यु तथा व्य.प्रा.मा जानकारी पठाउने । 	प्रशासन कार्यालय/नेपाल रेडक्रस सोसाइटी/Cluster Members	दक्ष जनशक्तिको अभावमा -MIRA टोली परिचालन गर्न कठिनाई हुन सक्छ । तत्कालै आधारभूत ज्ञान दिएर स्थलगत खटाउनु पर्ने ।	पहिलो हप्ता

कुमान सिंह गुरुङ
प्रमुख जिल्ला अधिकारी

विपद् अधिको पूर्वतयारी		विपद् पछिको प्रतिकार्य				
क्रियाकलापहरू	जिम्मेवार निकाय/संघ/संस्था	समयावधि	क्रियाकलापहरू	जिम्मेवार निकाय/संघ/संस्था	खाडलको पहिचान (Gaps Finding)	समय अवधि
४. विपद् पछि गर्नु पर्ने लेखा जोखा (Initial Rapid Assessment/ Multi Sectoral initial Rapid Assessment/ Post Disaster Need Assessment) का नमूना फारमहरू अध्यावधिक तथा विकास गर्ने । लेखा-जोखा गर्ने टोलीहरू गठन गरी आवश्यक तालिमको व्यवस्था गर्ने ।	जिल्ला प्रशासन कार्यालय/ शिक्षा विकास तथा समन्वय इकाई/नेपाल रेडक्रस सोसाइटी	निरन्तर	<ul style="list-style-type: none"> आफ्नो विषयगत क्षेत्रको बैठक बसी MIRA प्रतिवेदनमा छलफल गर्ने । क्षति भएका नीज आवास तथा भौतिक संरचनाहरूको संख्यात्मक तथा परिमाणात्मक विवरण जि. वि. व्य. स., प्र.वि.व्य.का. स. र रा.वि.जो.न्यू. तथा व्य.प्रा. मा जानकारी पठाउने । राहत वितरण लगायतका विपद् व्यवस्थापनका कार्यहरूमा देखिएका गुनासाहरू संकलन गरी जि.वि.व्य.स. को बैठकमा पेश गर्ने । 	प्रशासन कार्यालय/ नेपाल रेडक्रस सोसाइटी/ Cluster Members	क्षतिको प्रष्ट विवरण MIRA प्रतिवेदनमा नआउन पनि सक्छ, पुनः टोलीलाई स्थलगत खटाई एकिन विवरण संकलन गर्ने	पहिलो महिना
५. आफ्नो विषयगत क्षेत्रको विपद् पूर्व तयारी तथा प्रतिकार्य योजना अध्यावधिक गर्ने	जिल्ला प्रशासन कार्यालय/ Cluster Members	प्रत्येक वर्षको चैत्र मसान्त भित्र	<ul style="list-style-type: none"> वितरित राहत तथा पुर्ननिर्माण भएका भौतिक संरचना एवं नीजी आवासहरूको संख्यात्मक/ परिमाणात्मक विवरण संकलन गरी जि. वि. व्य. स., प्र.वि.व्य.का. स. र रा.वि.जो.न्यू. तथा व्य.प्रा.मा जानकारी पठाउने । गुनासाहरू संवोधन भए/नभएको बारेमा अनुगमन गर्ने । बाँकी रहेका गुनासाहरूका बारेमा पुनः जानकारी गराउने । 	प्रशासन कार्यालय/ नेपाल रेडक्रस सोसाइटी/		दश्रो महिना
६. जिल्ला विपद् पूर्व तयारी तथा प्रतिकार्य योजना अध्यावधिक गर्न सहयोग गर्ने	जिल्ला प्रशासन कार्यालय/ Cluster Members	प्रत्येक वर्षको चैत्र मसान्त भित्र	<ul style="list-style-type: none"> सम्पन्न पूर्व तयारी तथा प्रतिकार्यबाट पृष्ठ पोषण लिई आगामी कार्ययोजनालाई परिमार्जित र अध्यावधिक गर्दै जाने । 	जिल्ला प्रशासन कार्यालय/ Cluster Members		तेस्रो महिना

विपद् पूर्व तयारी तथा प्रतिकार्य योजना - २०८२/०८३




सिंह मन्त्रालय
प्रशासन शाखा
काठमाडौं

विपद् अघिको पूर्वतयारी		विपद् पछिको प्रतिकार्य			
क्रियाकलापहरु	जिम्मेवार निकाय/संघ/संस्था	क्रियाकलापहरु	जिम्मेवार निकाय/संघ/संस्था	खाडलको पहिचान (Gaps Finding)	समय अवधि
७. बाढी/पहिरो, द्वावाहुरी/चट्याङ्ग तथा महामारी लगायतका संभाव्य प्रकोपहरुका कारणबाट सृजना हुन सक्ने विपद्का वारेमा पूर्व सूचना प्रणालीको असल अभ्यास गर्ने । आसन्न विपद्का वारेमा जनचेतना जगाउने	जिल्ला प्रशासन कार्यालय / Cluster Members	आवश्यकता अनुसार निरन्तर			

(Handwritten signature)

(Handwritten signature)
कुमान सिंह गुरुङ
प्रमुख जिल्ला अधिकारी

विपद् पूर्व तयारी तथा प्रतिकार्य योजना - २०८२/०८३



समन्वय तथा सूचना व्यवस्थापन सम्पर्क व्यक्ति तथा संस्थाको विवरण

तालिका नं. ४३

सि.नं.	कार्यालयको नाम	कार्यालयको फोन नम्बर	कार्यालय प्रमुखको दर्जा र नाम	मोबाईल नम्बर	सूचना अधिकारीको नाम	मोबाईल नम्बर	ईमेल ठेगाना
१.	जिल्ला प्रशासन कार्यालय	०६८-५२२०२३३	कुमान सिंह गुरुड प्रमुख जिल्ला अधिकारी	९८५७६०७७७७	पुष्पराज पौडेल (सं.प्र.नि.अ.)	९८५७६३४४४४	baglungprasar@gmail.com
२	जिल्ला आपदकालीन संचालन केन्द्र (DEOC)	०६८-५२२९३९			लक्ष्मण पौडेल (विपद् सम्पर्क व्यक्ती)	९८५७६३६९९४	
३	जिल्ला समन्वय समितिको कार्यालय				नविन परियार (Nepal Police)	९८४८९७७९४५	deocbaglung@gmail.com
४	कालिजांग गण घोडावाघे व्यारेक				नविन थापा (APF)	९८५७६२६८८०	
५	जिल्ला प्रहरी कार्यालय	०६८-५२०९४४	जिल्ला समन्वय अधिकारी कृष्णराज गौतम	९८५७६२०००२	दुर्गा प्रसाद शर्मा	९८५७६२९४९४	ddc.baglung@gmail.com
६	गण्डकी प्रदेश प्रहरी विपद् व्यवस्थापन गुल्म,	०६८-५२०९९९	प्रमुख सेनानी शिव बहादुर अधिकारी	९८५५०२९४६९	विजय यादव		bn-kalijung@nepalarmy.mil.np
७	सशस्त्र प्रहरी बल नेपाल आश्रित गुल्म, बागलुङ		प्रहरी उपरीक्षक तिलक भारती	९८५७६०५५५५		९८५७६९०९९९	dpobaglungsanchar@gmail.com
८	जिल्ला ट्राफिक कार्यालय	०६८-५२४९००	प्रहरी निरीक्षक रामकृष्ण पाठक	९८५७६२५३४५			crisisbadmin@nepalpolice.gov.np
९	राष्ट्रिय अनुसन्धान जिल्ला कार्यालय	०६८-५२०२४३	स.प्र.नायव उपरीक्षक सुरज खड्का	९८५७६६६७००	खडक बहादुर थापा	९८५७६६७७००	apfbaglungcoy@gmail.com
१०	नेपाल रेडकस सोसाइटी		गंगाराम वि.क. ए.अ.नि. नरेन्द्र राज गिरी जगन्नाथ आचार्य	९८५७६६२५५५			Dtpobaglung2073@gmail.com
					मन्त्री भुवानी प्रसाद कडेल	९८५७६२०३४७	nidbaglung@gmail.com
							baglungnrcs@gmail.com

कुमान सिंह गुरुड
प्रमुख जिल्ला अधिकारी

- ७६ -

सि.नं.	कार्यालयको नाम	कार्यालयको फोन नम्बर	कार्यालय प्रमुखको दर्जा र नाम	मोबाईल नम्बर	सूचना अधिकारीको नाम	मोबाईल नम्बर	ईमेल ठेगाना
११	उद्योग वाणिज्य संघ	०६८-५२०१४२	अध्यक्ष राजन शाक्य	९८५७६२०१०६			baglungcci@wlink.com.np
१२	सम्बन्धित स्थानिय तह						

५.५ खोजतलास तथा उद्धार (Search and Rescue)


➤ मुख्य जिम्मेवार निकाय - जिल्ला प्रशासन कार्यालय, बागलुङ

मुख्य सहयोगी संघ/संस्थाहरू- जिल्ला समन्वय समिति, स्थानीय तहहरू, नेपाली सेना, नेपाल प्रहरी, शसस्त्र प्रहरी बल-नेपाल, गण्डकी प्रदेश प्रहरी विपद् व्यवस्थापन गुल्म, जिल्ला ट्राफिक प्रहरी कार्यालय, नेपाल रेडक्रस सोसाइटी, स्थानीय क्लव, डिभिजन सडक कार्यालय, सिवाईसी नेपाल, स्थानीय युवा स्वयंसेवकहरू, घटना घटने न.पा. र गा.पा. हरू, धवलागिरी अस्पताल, उद्योग वाणिज्य संघ, गैर सरकारी संस्था महासंघ जुनियर / युवा रेडक्रस सर्कलका स्वयंसेवकहरू ।

सारभूत उद्देश्यहरू

- तत्काल उद्धार टोली खटाई जनघनको क्षतिलाई न्यूनिकरण गर्ने ।
- उच्च जोखिममा रहेका असक्त/अपाङ्ग, ज्येष्ठ नागरिक, महिला तथा बालबालिकाहरूको उद्धारमा पहिलो प्राथमिकता दिई मानवीय क्षति कम गर्ने ।
- घाइतेहरूको शिघ्र उद्धार गर्ने ।
- शव उद्धार तथा व्यवस्थापन गर्ने ।
- आपतकालीन अवस्थामा उच्च जोखिममा रहेकाहरूलाई सुरक्षित स्थानमा स्थानान्तरण गरी मानवीय सुरक्षा प्रदान गर्ने ।

 १६


कुमान सिंह गुरुङ
प्रमुख जिल्ला अधिकारी

विपद् पूर्व तयारी तथा प्रतिकार्य योजना - २०८२/०८३

तालिका नं. ४४

खोजतलास तथा उद्धार

विपद् अघिको पूर्वतयारी		विपद् पछिको प्रतिकार्य				
क्रियाकलापहरू	जिम्मेवार निकाय/संघ/संस्था	समयावधि	क्रियाकलापहरू	जिम्मेवार निकाय/संघ/संस्था	खाडलको पहिचान (Gaps Finding)	समय अवधि
१. आफ्नो विषयगत क्षेत्रको बैठक बस्ने ।	जिल्ला प्रशासन कार्यालय/ सहयोगी निकायहरू	आवश्यकता अनुसार/ निरन्तर	घटना घटेको खबर प्राप्त हुनासाथ खोज तथा उद्धार टोलीहरूलाई खोज तथा उद्धार सामग्रीहरूका साथ स्ट्याण्डबाई राख्ने । घटना घटेको स्थानसम्म पुग्न मोटर मार्ग तथा पैदलमार्ग एवं लाग्ने समयका बारेमा एकिन जानकारी लिने । स्थानीय CBRRT लाई तत्काल घटनास्थलमा जान निर्देशन दिने	जिल्ला प्रशासन कार्यालय/सुरक्षा निकायहरू/नेरेसो	एकिन जानकारी प्राप्त नहुन सक्छ । स्थानीय सम्पर्क व्यक्ति संग सिद्धै सम्पर्क गर्ने ।	घटना घटेको १ घण्टा भित्र
२. RRT/QR/RT/RT गठन गर्ने, तालिम दिने	सुरक्षा निकायहरू, स्थानीय तहहरू, नेपाल रेडकस सोसाइटी र जिल्ला स्वास्थ्य कार्यालय	वैशाख महिना भित्र	२. DDRT टोली घटनास्थल तर्फ Move हुने ।	सुरक्षा निकायहरू/नेरेसो	सडक तथा पैदल मार्गमा अवरोध हुन सक्छ । खुलाउँदै जाने ।	घटना घटेको २ घण्टा भित्र
३. सुरक्षाकर्मीहरू, स्वास्थ्यकर्मीहरू, रेडकसका स्वयंसेवकहरू तथा स्थानीय तहका स्वयंसेवकहरू समेत सम्मिलित हुने गरी DRRT गठन गर्ने, तालिम दिने	जिल्ला प्रशासन कार्यालय/सुरक्षा निकायहरू, स्थानीय तहहरू, नेपाल रेडकस सोसाइटी र जिल्ला	ज्येष्ठ महिना भित्र	३. घटनास्थलको अवस्था तथा क्षतिको आकलन र CBRRT बाट हुँदै गरेको खोज तथा उद्धार कार्यको विवरण जिल्ला कमाण्ड पोष्टलाई जानकारी	सुरक्षा निकायहरू/नेरेसो	संचार सम्पर्क नहुन सक्छ । सूचना तथा समन्वय क्षेत्रसंग तत्काल सम्पर्क गरी	घटना स्थल पुगेपछि

श्री. कृष्ण शिंह गुरुङ
जिल्ला प्रशासन कार्यालय, धनकुटा

- ७८ -

१३

विपद पूर्व तयारी तथा प्रतिकार्य योजना - २०८२/०८३

विपद अधिको पूर्वतयारी		विपद पछिको प्रतिकार्य				
क्रियाकलापहरू	जिम्मेवार निकाय/संघ/संस्था	समयावधि	क्रियाकलापहरू	जिम्मेवार निकाय/संघ/संस्था	खाडलको पहिचान (Gaps Finding)	समय अवधि
संचार सामग्री तयारी अवस्थामा राख्ने ।			सुरक्षित स्थानमा सारिएकाहरू लाई अस्थायी आश्रयस्थल बनाउन सहयोग गर्ने ।			
६. उच्च जोखिममा रहेका स्थानहरूको स्थलगत निरीक्षण गर्ने । हेलीप्याड, सडक तथा पैदल यात्रा गर्नु पर्ने भएमा छोटो दुरीका मार्गहरूको आकलन गर्ने । साविकका हेलीप्याड, मोटरमार्ग तथा पैदल मार्गहरू सुधार गर्ने तथा हेलीप्याड नभएका स्थानहरूमा बनाउन पहल गर्ने ।	जिल्ला प्रशासन कार्यालय/सुरक्षा निकायहरू/स्थानीय तहहरू/डिभिजन सडक कार्यालय	आवश्यकता अनुसार/निरन्तर	६. जोखिममा रहेका वा धराप देखिएका घर/गोठ वा टहराहरू -Demolis_ हटाउने । जिवित रहन सक्ने पशुपंक्षीको खोजतलास गर्ने । नष्ट नभएका/प्रयोगमा ल्याउन सकिने लत्ताकपडा, अन्नपात तथा भाडावर्तनहरूको खोजतलास तथा संकलन गर्ने	सुरक्षा निकायहरू/नेरैसो /स्थानीय विपद व्यवस्थापन समिति/ भेटीरिनरी अस्पताल तथा पशु सेवा विज्ञ केन्द्र	उद्धारकर्मीहरू अप्रयाप्त हुन सक्छन् । स्थानीय स्वयंसेवकहरूको सहयोग लिने	घटना घटेको तेश्रो दिन
७. RRT/QRT/CBRRT/DRRT का कमाण्डरहरू बीच संचार सम्पर्क संयन्त्र स्थापना गर्ने । जिल्ला आपतकालीन कार्य संचालन केन्द्रलाई सूचना केन्द्रको रूपमा प्रयोग गर्ने ।	जिल्ला प्रशासन कार्यालय/सुरक्षा निकायहरू/स्थानीय तहहरू/नेपाल रेडक्रस सोसाइटी	आवश्यकता अनुसार/निरन्तर	७. मरेका पशुपंक्षीहरूको व्यवस्थापन गर्ने	सुरक्षा निकायहरू/नेरैसो /स्थानीय विपद व्यवस्थापन समिति/ भेटीरिनरी अस्पताल तथा पशु सेवा विज्ञ केन्द्र	स्थानीय पीडितहरूले मरेका पशुपंक्षीका मासु खाई महामारी फैलन सक्छ, राम्रो संग जमिनमुनी गाड्ने	घटना घटेको पहिलो हप्ता भित्र
८. प्रकोप अनुसार खोज तथा उद्धार कार्यको नमूना/कृत्रिम अभ्यास (Mock Drill/Simulation) गर्ने ।	सुरक्षा निकायहरू/नेपाल रेडक्रस सोसाइटी	माघ/फागुण महिना	८. सम्पूर्ण खोज तथा उद्धार कार्यको विवरण तयार गरी प्रतिवेदन दिने । पृष्ठ पोषण लिने र साविक प्रतिकार्य योजनामा देखिएका कमी	जिल्ला प्रशासन कार्यालय/सुरक्षा निकायहरू/ नेरैसो		पहिलो हप्ता भित्र

पशु सेवा विज्ञ केन्द्र
जिल्ला प्रशासन कार्यालय
नेपाल रेडक्रस सोसाइटी



विपद पूर्व तयारी तथा प्रतिकार्य योजना - २०८२/०८३

विपद अधिकको पूर्वतयारी		विपद पछिको प्रतिकार्य				
क्रियाकलापहरू	जिम्मेवार निकाय/संघ/संस्था	समयावधि	क्रियाकलापहरू	जिम्मेवार निकाय/संघ/संस्था	खाडलको पहिचान (Gaps Finding)	समय अवधि
१. अधिल्लो-बर्षको अनुभवको आधारमा आफ्नो विषयगत क्षेत्रको विपद पूर्व तयारी तथा प्रतिकार्य योजना परिमार्जन सहित अध्यावधिक गर्ने ।	जिल्ला प्रशासन कार्यालय/सहयोगी निकायहरू	त्रैत्र मसान्त भित्र	कमजोरीहरुलाई अर्को योजनामा परिमार्जन गर्ने			

तालिका नं. ४५

खोजतलास तथा उद्धार कार्यको सम्पर्क व्यक्ति तथा संस्थाको विवरण

सि. नं.	कार्यालयको नाम	कार्यालयको फोन नम्बर	कार्यालय प्रमुखको दर्जा र नाम	मोबाईल नम्बर	सूचना अधिकारीको नाम	मोबाईल नम्बर	ईमेल ठेगाना
१.	जिल्ला प्रशासन कार्यालय	०६८-५२०२३३	प्रमुख जिल्ला अधिकारी कुमान सिंह गुरुड	९८५७६०७७७	सहायक प्रमुख जिल्ला अधिकारी पुष्पराज पौडेल	९८५७६३४४४४	daobaglung@moha.gov.np
	जिल्ला समन्वय समितिको कार्यालय	०६८-५२०१४४	प्रमुख अम्बर बहादुर थापा	९८५७६२०४९१	दुर्गा प्रसाद शर्मा	९८५७६२१४९४	ddc.baglung@gmail.com
	नेपाली सेना कालिजंग गण घोडाबाघे व्यारेक		समन्वय अधिकारी कृष्णराज गौतम	९८५७६२०००२			bn-kalijung@nepalarmy.mil.np
	जिल्ला प्रहरी कार्यालय	०६८-५२०१९९	प्रमुख सेनानी शिव बहादुर अधिकारी	९८५५०२१४६९	विजय यादव		dpobaglungsanchar@gmail.com
	सशस्त्र प्रहरी बल नेपाल आश्रित गुल्म, बागलुङ	०६८-५२४१००	प्रहरी उपरीक्षक तिलक भारती	९८५७६०५५५५			apfbaglungcoy@gmail.com
			स.प्र.ना.उ. सुरज खड्का	९८५७६६७००			

- ८१ -

सहायक प्रमुख जिल्ला प्रशासन कार्यालय बागलुङ



विपद् पूर्व तयारी तथा प्रतिकार्य योजना - २०८२/०८३

सि. नं.	कार्यालयको नाम	कार्यालयको फोन नम्बर	कार्यालय प्रमुखको दर्जा र नाम	मोबाईल नम्बर	सूचना अधिकारीको नाम	मोबाईल नम्बर	ईमेल ठेगाना
	जिल्ला ट्राफिक प्रहरी कार्यालय		गंगाराम वि. क.	९८५७६३५५५			Dtpobaglung2073@gmail.com
	गण्डकी प्रदेश प्रहरी विपद् व्यवस्थापन गुल्म,		प्रहरी निरीक्षक रामकृष्ण पाठक	९८५७६२५३४५			crisisbadmin@nepalpolice.gov.np
	नेपाल रेडक्रस सोसाइटी	०६८-५२०१६९	जगन्नाथ आचार्य	९८५७६२०७९४	मन्त्री भुवानी प्रसाद कंडेल	९८५७६२०३४७	baglungmcs@gmail.com
	उद्योग वाणिज्य संघ	०६८-५२०१४२	अध्यक्ष राजन शाक्य	९८५७६२०१०६			baglungcci@wlink.com.np
	सम्बन्धित न.पा. र गा.पा.						

५.६ खाद्य कृषि तथा जीविकोपार्जन व्यवस्थापन (Food management)

➤ मुख्य जिम्मेवार निकाय: कृषि ज्ञान केन्द्र

मुख्य सहयोगी संघ/संस्थाहरु : जिल्ला समन्वय समिति, स्थानीय तहहरू, भेटीरिनी अस्पताल तथा पशु सेवा विज्ञ केन्द्र, उद्योग वाणिज्य संघ, विश्व खाद्य कार्यक्रम (WFP), गै.स.स. महासंघ, नेपाल रेडक्रस सोसाइटी, उद्योग वाणिज्य संघ, सहकारी संघ, राष्ट्रिय उपभोक्त मंच, उपभोक्ता हकहित संरक्षण मंच सिवाईसी नेपाल ।

सारभूत उद्देश्यहरु

- आपदकालीन अवस्थामा खाद्य सामग्रीहरु उपलब्ध गराई जीवन रक्षा गर्ने ।
- विपद्का कारण तहस-तहस भएको खेती प्रणालीलाई पूर्ववत अवस्थामा ल्याउने ।
- उन्नत जातका नश्ल/विउ विजन/मल उपलब्ध गराई जिविकोपार्जनमा सहजिकरण गर्ने ।

कुमान सिंह गर्ड
प्रमुख जिल्ला अधिकारी

विपद् पूर्व तयारी तथा प्रतिकार्य योजना - २०८२/०८३

तालिका नं. ४६

खाद्य कृषि तथा जीविकोपार्जन व्यवस्थापन सम्बन्धी विवरण

विपद् अधिको पूर्वतयारी		विपद् पछिको प्रतिकार्य				
क्रियाकलापहरू	समयावधि	क्रियाकलापहरू	जिम्मेवार निकाय/संघ/संस्था	खाडलको पहिचान (Gaps Finding)	समय अवधि	
१. आफ्नो विषयगत क्षेत्रको बैठक वस्ने	आवश्यकता अनुसार/निरन्तर	१. समन्वय तथा सूचना व्यवस्थापन क्षेत्र संग सम्पर्क गरी प्रकोपको घटनाका सम्बन्धमा जानकारी लिने ।	कृषि ज्ञान केन्द्र/सहयोगी निकायहरू	कृषि ज्ञान केन्द्र/नेरेसो/सहयोगी निकायहरू	एकिन सूचना प्राप्त नहुन सक्छ, समुदाय सम्पर्क व्यक्ति संग थप बुझ्ने ।	घटना घटना साथ
२. समन्वय तथा सूचना व्यवस्थापन क्षेत्रसंग आवश्यक सहकार्य गरी विभिन्न प्रकोपहरूका कारण उच्च जोखिममा रहेका स्थान/वस्तीहरूको अवस्थिति, जिल्ला सदरमुकाम देखिको दुरी, यात्राका माध्यम (मोटर मार्ग/पैदल) ती स्थानहरूसम्म पुग्न लाग्ने समयका बारेमा विशेष जानकारी लिने ।	वैशाख महिना भित्र	२. खाद्य सम्बन्धि राहत सामग्री संकलन गर्न कार्यदल परिचालन गर्ने । घटनास्थल कति टाढा छ, सवारी साधनवाइ वा पैदलै जानु पर्ने हो वा होइन, पुग्न कति समय लाग्छ, कतिलाई तत्काल आपतकालीन राहत वितरण गर्नुपर्ने हो भन्ने बारेमा एकिन जानकारी लिने । मौज्दातबाट खाद्य सामग्री लिई घटनास्थल तर्फ जाने ।	कृषि ज्ञान केन्द्र/नेरेसो/सहयोगी निकायहरू	कृषि ज्ञान केन्द्र/नेरेसो/उद्योग वाणिज्य संघ/स्थानीय विपद् व्यवस्थापन समितिहरू	म्याद नाघेका अखाद्य वस्तुहरू संकलन हुन सक्छ, अनुगमन गर्ने ।	पहिलो दिन
३. आपतकालीन अवस्थामा वितरण गर्नु पर्ने खाद्य सामग्री संकलन गर्न कार्यदल गठन गर्ने ।	वैशाख महिना भित्र	३. वितरित आपतकालीन खाद्य सामग्रीको विवरण जिल्ला कमाण्ड पोष्टलाई गराउने । वितरण गर्न नपुग हुने भए तत्काल खरिद गर्न जि.वि.व्य.स. तथा स्था.वि. व्य.स. लाई अनुरोध गर्ने ।	कृषि ज्ञान केन्द्र/उद्योग वाणिज्य संघ/स्थानीय विपद् व्यवस्थापन समितिहरू	कृषि ज्ञान केन्द्र/नेरेसो/उद्योग वाणिज्य संघ/स्थानीय विपद् व्यवस्थापन समितिहरू	-	दोश्रो दिन
४. विपदमा पर्ने सबै वस्ती तथा जनसंख्या आकलन गरी वितरण	ज्येष्ठ महिना	४. समन्वय तथा सूचना व्यवस्थापन क्षेत्रबाट द्रुत लेखाजोखा	कृषि ज्ञान केन्द्र/नेरेसो/	कृषि ज्ञान केन्द्र/नेरेसो/उद्योग	-	दोश्रो दिन

कुमान सिंह गुरुङ
प्रमुख जिल्ला अधिकारी

विपद् अधिको पूर्वतयारी		विपद् पछिको प्रतिकार्य			
क्रियाकलापहरू	जिम्मेवार निकाय/संघ/संस्था	समयावधि	क्रियाकलापहरू	खाडलको पहिचान (Gaps Finding)	समय अवधि
गर्नु पर्ने खाद्य राहत सामग्री खरिद गर्नु पर्ने परिमाण र लाग्ने रकम समेतको जानकारी जि.वि.व्य.स. र स्था.वि. व्यं.स. हरूलाई दिने ।	उद्योग वाणिज्य संघ	भिन्न	प्रतिवेदनका वारेमा जानकारी लिने । उच्च जोखिममा रहने असक्त/अपाङ्ग, ज्येष्ठ नागरिक, महिला तथा बालबालिकाहरूका लागि उपयुक्त तयारी खाना वितरण गर्ने ।	वाणिज्य संघ/स्थानीय विपद् व्यवस्थापन समितिहरू/ होटल व्यवसायी संघ	
५. उच्च जोखिममा रहेका वस्तीहरूमा आपतकालीन खाद्य सामग्रीहरूको भण्डारण गर्न गोदामघरहरूको व्यवस्था गर्ने ।	कृषि ज्ञान केन्द्र/नेरेसो/उद्योग वाणिज्य संघ		५. वितरण गरिने खाद्य सामग्री राहतको गुणस्तर सुनिश्चित गर्ने	कृषि ज्ञान केन्द्र/नेरेसो/उद्योग वाणिज्य संघ/खाद्य प्रविधि तथा गुण नियन्त्रण कार्यालय	राहत वितरण गर्नु अघि
६. विपद् पछि पिडितहरूको कृषि व्यवसायलाई सहजी-करण गर्न उन्नत जातका विउविजन/मल तथा डाले घांसको विउहरूको समय मा नै आवश्यक मौज्जात रहने व्यवस्था गर्ने ।	कृषि ज्ञान केन्द्र/भेटेरीनरी अस्पताल तथा पशु सेवा विज्ञ केन्द्र/कृषि सामाग्री कम्पनी लि.	खेतीको मौसम अनुसार	६. प्रभावितहरूलाई कृषि/खेती कार्य तर्फ उत्साहित गर्ने । मल/विउविजन तथा पशुपालनका लागी उन्नत डालेघांसका विरुवा वितरण गर्ने ।	कृषि ज्ञान केन्द्र/भेटेरीनरी अस्पताल तथा पशु सेवा विज्ञ केन्द्र/कृषि सामाग्री कम्पनी लि.	पहिलो हप्ता पछि
			७. प्रतिकार्यबाट पृष्ठपोषण लिई आफ्नो विषयगत क्षेत्रको प्रतिकार्य योजनामा परिमार्जन तथा अद्यावधिक गर्ने ।	कृषि ज्ञान केन्द्र/सहयोगी निकायहरू	चैत्र-मसान्त भित्र

CHZ

संघले लागू गरिएको प्रतिकार्य विपद् राहत

विपद् पूर्व तयारी तथा प्रतिकार्य योजना - २०८२/०८३

तालिका नं. ४७

जिल्ला कृषि तथा जीविकोपार्जन व्यवस्थापन कार्यको सम्पर्क व्यक्ति तथा संस्थाको विवरण

सि.नं.	कार्यालयको नाम	कार्यालयको फोन नम्बर	कार्यालय प्रमुखको दर्जा र नाम	मोबाईल नम्बर	सूचना अधिकारीको नाम	मोबाईल नम्बर	ईमेल ठेगाना
१	जिल्ला समन्वय समितिको कार्यालय	०६८-५२०१४४	प्रमुख अम्बर बहादुर थापा जिल्ला समन्वय अधिकारी कृष्णराज गौतम	९८५७६२०४९१ ९८५७६२०००२	दुर्गा प्रसाद शर्मा	९८५७६२१४९४	ddc.baglung@gmail.com
२	कृषि ज्ञान केन्द्र	०६८-५२०२९०	कार्यालय प्रमुख राजेश्वर सिलवाल	९८५७६६५९७८	कुमार पुन मगर	९८६७७७७५६२	akc.baglung77@gmail.com
३	सम्बन्धित स्थानीय तह						
४	नेपाल रेडकस सोसाइटी	०६८-५२०१६९	सभापति जगन्नाथ आचार्य	९८५७६२०७९४	मन्त्री भुवानी प्रसाद कंडेल	९८५७६२०३४७	baglungmcs@gmail.com
५	बागलुङ उद्योग वाणिज्य संघ	०६८-५२०१४२	अध्यक्ष राजन शाक्य	९८५७६२०१०६			eventbcci@gmail.com
६	गै.स.स. महासंघ		अध्यक्ष मुक्तीराम सापकोटा	९८५७६२०४९७			
७	सिवाइसी नेपाल	०६८-५२०१४६	चण्डि प्रसाद शर्मा पौडेल	९८५७६२०१४६	सचिव वीर बहादुर किसान	९८४७६२००१२	cycnpl@gmail.com
८	भेटीरिनी अस्पताल तथा पशु सेवा विज्ञान केन्द्र,	०६८-५२२४७५	कार्यालय प्रमुख ऋषिराम सापकोटा	९८५७६२३१२१	केशवराज शर्मा पौडेल	९८५७६२३५२५	vhl.baglung@gmail.com

कुम्भेश्वर सिंह गुरुङ
प्रमुख जिल्ला अधिकारी





५.७ आपतकालीन आवास तथा गैर खाद्य सामग्री व्यवस्थापन - Shelter/NFI

- मुख्य जिम्मेवार निकाय: Leader- सडका डिभिजन कार्यालय
- Co-leader: नेपाल रेडक्रस सोसाइटी
- सहयोगी निकायहरू: जिल्ला समन्वय समिति, स्थानीय तहहरू, वुर्तिवाड नयाँ सहर आयोजना कार्यालय उद्योग वाणिज्य संघ, निर्माण व्यवसायी संघ, गै.स.स. महासंघ, धवलागिरी अस्पताल, सिवाईसी नेपाल, डिभिजन वन कार्यालय, भू तथा जलाधार व्यवस्थापन कार्यालय, नेपाल विद्युत प्रधिकरण, नेपाल टेलिकम, मानव सेवा आश्रम, यातायात कम्पनीहरू, होटल व्यवसायी संघ, स्थानीय विद्यालयहरू र क्लवहरू

सारभूत उद्देश्यहरू

- आपतकालीन आवास सुरक्षा व्यवस्थापन गर्ने ।
- अस्थायी आवास व्यवस्थापन गर्ने ।
- स्थायी पुर्नवासको लागि अध्ययन तथा अवलोकन गरी जिल्ला विपद् व्यवस्थापन समितिलाई आवश्यक सुझाव दिने ।
- अस्थायी शिविरमा विद्युत, संचार लगायतका भौतिक सुविधाहरू एवं गैर खाद्य सामग्रीहरूको व्यवस्था गरी जनजिवनलाई सहज बनाउने ।
- विपत् पछि उत्थानशील आवास संरचनाहरू बनाउन (Build Back Better) सहकार्य गर्ने ।





कुमान सिंह गर्ड
प्रमुख जिल्ला अधिकारी

विपद् पूर्व तयारी तथा प्रतिकार्य योजना - २०८२/०८३

तालिका नं. ४८

आपतकालीन आवास तथा गैर खाद्य सामग्री व्यवस्थापन



विपद् अधिको पूर्वतयारी		विपद् पछिको प्रतिकार्य				
क्रियाकलापहरू	जिम्मेवार निकाय / संघ/संस्था	समयावधि	क्रियाकलापहरू	जिम्मेवार निकाय / संघ/संस्था	खाडलको पहिचान (Gaps Finding)	समय अवधि
१. आफ्नो विषयगत क्षेत्रको वैठक वस्ने । जिल्लाका जोखिममा रहेका वस्तीहरू, प्रभावित हुन सक्ने जनसंख्या तथा आर्थिक अवस्था, वस्ती सम्म पुग्न प्रयोग हुने मोटरमार्ग/पैदलमार्ग आदिका बारेमा जानकारी राख्ने ।	शहरी तथा भवन निर्माण डिभिजन कार्यालय / नेरेसो/सहयोगी निकायहरू	आवश्यकता अनुसार/ निरन्तर	१. आपतकालीन वैठक वस्ने । समन्वय तथा सूचना व्यवस्थापन क्षेत्रसंग तत्काल सम्पर्क गरी घटनाका बारेमा एकिन जानकारी लिने ।	शहरी तथा भवन निर्माण डिभिजन कार्यालय/ नेरेसो /सहयोगी निकाय	विषयगत क्षेत्रसंग सम्बद्ध व्यक्ति तथा निकायका प्रतिनिधि हरु उपस्थित नहुन सक्छन् । सम्पर्क गरी घटनाका बारेमा जानकारी गराउने ।	विपद् पछि तत्कालै
२. जोखिममा रहेका वस्ती वरपरका खुला स्थान तथा आश्रयस्थलहरूको स्थलगत अनुगमन/नीरिक्षण गर्ने । खुला स्थानमा आपतकालीन अवस्थामा क्याम्प/शिविर राख्न उपयुक्त छ वा छैन, भौतिक सेवा सुविधाहरू उपलब्ध छन् वा छैनन् अवलोकन गर्ने । भौतिक सेवा सुविधा छैनन् भने सरोकारवाला निकाय तथा अन्य विषयगत क्षेत्रहरूसंग समन्वय गरी सुविधा सम्पन्न बनाउने ।	शहरी तथा भवन निर्माण डिभिजन कार्यालय/नेरेसो/सहयोगी निकायहरू मुख्य जिल्ला प्रशासन कार्यालय/स्थानीय तहहरू	वैशाख महिना भित्र	२. घटनास्थल नजिकका सूचिकृत खुलास्थानमा आपतकालीन आवास व्यवस्था मिलाउन स्थानीय समन्वय गर्ने ।	शहरी तथा भवन निर्माण डिभिजन कार्यालय/नेरेसो/सहयोगी निकायहरू	खुलाक्षेत्र तत्काल प्रयोगमा ल्याउन नसकिने अवस्थामा पनि हुन सक्छ, स्थानीय स्वयंसेवकहरू परिचालन गरी सुधार गर्ने ।	सोही दिन
३. जिल्ला सदरमुकाम तथा जोखिममा रहेका वस्तीहरू लक्षित राहत सामग्रीहरू भण्डारण गर्न पर्याप्त हुने गोदाम घरहरू छन् वा छैनन्, जानकारी लिने । छैनन् भने सरोकारवाला निकाय तथा अन्य	शहरी तथा भवन निर्माण डिभिजन कार्यालय/नेरेसो/सहयोगी निकायहरू मुख्य	वैशाख महिना भित्र	३. त्रिपाल, टेन्ट, जस्तापाता, लता कपडा, भाडा वर्तन लगायतका गैर खाद्य सामग्रीहरू घटनास्थलमा पुऱ्याउने । सुधारिएको खुला स्थान लाई	शहरी तथा भवन निर्माण डिभिजन कार्यालय/	कम जोखिम बा स्वीकार्य जोखिममा रहेका घरपरिवारहरू समेत शिविरमा आई	सोही दिन

- ८७ -

प्रमुख
सुभाष सिंह
जिल्ला प्रशासन कार्यालय
गण्डकी

विपद पूर्व तयारी तथा प्रतिकार्य योजना - २०८२/०८३

विपद अधिको पूर्वतयारी		विपद पछिको प्रतिकार्य				
क्रियाकलापहरू	जिम्मेवार निकाय /संघ/संस्था	समयावधि	क्रियाकलापहरू	जिम्मेवार निकाय/संघ/संस्था	खाडलको पहिचान (Gaps Finding)	समय अवधि
विषयगत क्षेत्रहरूसंग समन्वय गरी आवश्यक व्यवस्था मिलाउने ।	गरी सहयोगीहरू: जिल्ला प्रशासन कार्यालय/स्थानीय तहहरू		आपतकालीन शिविरको रुपमानेसो/उद्योग प्रयोग गर्ने । प्रभावित प्रत्येक घरवाणिज्य संघ/परिवारका सदस्य संख्याकायातायात आधारमा वासस्थान तयार गर्ने ।कंपनीहरू/लत्ता कपडा, भाडा वर्तनसहयोगी लगायतका अत्यावश्यक गैर खाद्यनिकायहरू सामग्रीहरू वितरण गर्ने । भए गरेका कार्यहरूका वारेमा जिल्ला कमाण्ड पोष्टमा जानकारी पठाउने ।	शहरी तथा भवन निर्माण डिभिजन	वस्तु खोज्दछन् । निरुत्साहित गर्ने ।	
४. त्रिपाल, टेन्ट, जस्तापाता, लत्ता कपडा, भाडा वर्तन लगायतका गैर खाद्य सामग्रीहरूको जोहो गरी मौज्जात राख्ने । प्रभावित हुन सक्ने घर परिवारहरूको तुलनामा अपर्याप्त हुने देखिएमा खरिद गर्न जि.वि.व्य.स. मा अनुरोध गर्ने । संघ	शहरी तथा भवन निर्माण डिभिजन कार्यालय/नेरेसो/सहयोगी निकायहरू/उद्योग वाणिज्य संघ	ज्येष्ठ महिना भित्र	४. Food/WASH/Health/Protection क्षेत्रहरूसंग आवश्यक कार्यालय/नेरेसो/सहयोगी कार्यालय/नेरेसो/सहयोगी कार्यालय मध्येवाट शिविरनेपाल विध्युत व्यवस्थापन कर्मिटे गठन गरी प्राधिकरण/प्रभावितहरूसंग सम्पर्क संयन्त्रनेपाल वनाउने ।	शहरी तथा भवन निर्माण डिभिजन कार्यालय/नेरेसो/उद्योग वाणिज्य संघ/शिविरनेपाल विध्युत प्राधिकरण/संयन्त्रनेपाल टेलिकम/सहयोगी निकायहरू		दोश्रो दिन
५. आपतकालीन अवस्थामा प्रभावित वस्तीहरू सम्म राहत सामग्री लैजान	शहरी तथा भवन निर्माण डिभिजन	विपद अघि निरन्तर	५. जोखिम न्यूनीकरण भई आ-आफ्ना घर फर्कन सक्ने	शहरी तथा भवन निर्माण डिभिजन	Transitional Home निर्माण गर्दा स्थानीय हप्ता	

शहरी तथा भवन निर्माण डिभिजन

विपद् अधिको पूर्व तयारी		विपद् पछिको प्रतिकार्य				
क्रियाकलापहरू	जिम्मेवार निकाय / संघ / संस्था	समयावधि	क्रियाकलापहरू	जिम्मेवार निकाय / संघ / संस्था	खाडलको पहिचान (Gaps Finding)	समय अवधि
आवश्यक पर्ने सवारी साधनहरूको व्यवस्था गरी तयारी हालतमा राख्ने ।	कार्यालय/नेरेसो/सहयोगी निकायहरू/ उद्योग वाणिज्य संघ, यातायात कंपनीहरू मुख्य समन्वयकारी भूमिका: जिल्ला प्रशासन कार्यालय /स्थानीय तहहरू		घरपरिवारलाई शिविरबाट फर्काउने । घर क्षति भएको तुरुन्तै पुर्ननिर्माण गर्न नसकेको घुलास्थान वा अन्य उपयुक्त स्थानहरूमा Transitional Home निर्माण गरी अस्थायी पुर्नवासको व्यवस्था मिलाउने ।	घरडिभिजन कार्यालय/ नेरेसो/उद्योग वाणिज्य संघ /ने.वि.प्रा./ नेपाल टेलिकम /निर्माण व्यवसायी संघ/स्थानीय तहहरू	स्तरमा उपलब्ध भित्र श्रोत/साधन तथा शिप र क्षमताको उपयोग गर्ने ।	
६. अन्य विषयगत क्षेत्रहरूको समन्वयमा राहत वितरण कार्यमा खटिने स्वयंसेवक हरू छनौट गरी सामान्य तालिम दिने ।	शहरी तथा भवन निर्माण डिभिजन कार्यालय/नेरेसो/स्था.वि.व.स.हरू	वैशाख महिना	६. साविक वासस्थान पूर्णरूपमा क्षति भई पुन सोही ठाँउमा प्रकोपको उच्च जोखिम रहिरहेको तथा जोखिम कम समेत गर्न नसकिने र अन्यत्रै बसाई सार्नु पर्ने घरपरिवारका लागी स्थायी पुर्नवासको व्यवस्था मिलाउन स्था.वि.व.स.मा सिफारिस गर्ने ।	शहरी तथा भवन निर्माण डिभिजन कार्यालय/ नेरेसो/ सहयोगी निकायहरू		१ महिना भित्र
७. समन्वय तथा सूचना व्यवस्थापन (जिल्ला आपतकालीन कार्य संचालन केन्द्र) संग आवद्ध भई आफ्नो विषयगत क्षेत्रको सवै गतिविधिहरूको जानकारी सम्वन्धित निकायहरूमा समय मा नै दिने व्यवस्था गर्ने ।	शहरी तथा भवन निर्माण डिभिजन कार्यालय/ नेरेसो	आवश्यकता अनुसार /निरन्तर	७. विपद् पछि निर्माण हुने संरचनाहरू उत्थानशील बनाउन आवश्यक सहयोग र समन्वय गर्ने ।	शहरी तथा भवन निर्माण डिभिजन कार्यालय/ नेरेसो/स्थानीय तहहरू/	Build Back Better को अवधारणाका वारेमा जनचेतना अभिवृद्धि गर्नुपर्ने ।	१ महिना पछि निरन्तर

संयोजक
जिल्ला प्रशासन कार्यालय
नेपाल


क्रियाकलापहरू	विपद् अधिको पूर्व तयारी		विपद् पछिको प्रतिकार्य			
	जिम्मेवार निकाय / संघ / संस्था	समयावधि	क्रियाकलापहरू	जिम्मेवार निकाय / संघ / संस्था	खाडलको पहिचान (Gaps Finding)	समय अवधि
८. चालु अवधिमा भए गरेका शहरी तथा भवन निर्माण प्रतिकार्यबाट थप पृष्ठ पोषण लिई डिभिजन आगामी अवधिका लागी पूर्व तयारी तथा नैरसो प्रतिकार्य योजना अध्यावधिक गर्ने ।	शहरी तथा भवन निर्माण कार्यालय / चैत्र / सहयोगी महिना भित्र निकायहरू			सहयोगी निकायहरू		

तालिका नं. ४९

आपतकालीन आवास तथा गैर खाद्य सामग्री व्यवस्थापन कार्यको सम्पर्क व्यक्ति तथा संस्थाको विवरण: (Shelter/NFI)

सि. नं.	कार्यालयको नाम	कार्यालयको फोन नम्बर	कार्यालय प्रमुखको दर्जा र नाम	मोबाईल नम्बर	सूचना अधिकारीको नाम	मोबाईल नम्बर	ईमेल ठेगाना
१	सघन सहरी तथा भवन निर्माण आयोजना	०६८-५२४०३०	आयोजना प्रमुख कृष्ण कुमार महर्जन	९८५७६६०३००	शंकर राज कोइराला	९८५९२३९९९	pubbcbaglung@gmail.com
२	जिल्ला समन्वय समितिको कार्यालय	०६८-५२०९४४	प्रमुख अम्बर बहादुर थापा जिल्ला समन्वय अधिकारी कृष्णराज गौतम	९८५७६२०४९९	दुर्गा प्रसाद शर्मा	९८५७६२०००२	ddc.baglung@gmail.com
३	शिक्षा विकास तथा समन्वय इकाई	०६८-५२०९०५	इकाई प्रमुख प्रकाश बन्धु अर्याल	९८५७६२०७९३	दल बहादुर थापा	९८५७६२०३४६	krishnarajregmi12@gmail.com
४	नेपाल रेडक्रस सोसाइटी	०६८-५२०९६९	जगन्नाथ आचार्य	९८५७६२०७९४	मन्त्री भुवानी प्रसाद कडेल	९८५७६२०३४७	baglungnrcs@gmail.com

सिंह गुरुङ
सिंह गुरुङ
सिंह गुरुङ




विपद् पूर्व तयारी तथा प्रतिकार्य योजना - २०८२/०८३

सि. नं.	कार्यालयको नाम	कार्यालयको फोन नम्बर	कार्यालय प्रमुखको दर्जा र नाम	मोबाईल नम्बर	सूचना अधिकारीको नाम	मोबाईल नम्बर	ईमेल ठेगाना
५	सम्बन्धित न.पा. र गा.पा.						
६	बारालुङ उद्योग वाणिज्य संघ	०६८-५२०१४२	अध्यक्ष राजन शाक्य	९८५७६२०१०६			eventbcci@gmail.com
७	गौ.स.स. महासंघ		अध्यक्ष मुक्तीराम सापकोटा	९८५७६२०४९७			muktiramsapkota09@gmail.com
८	सिवाइसी नेपाल	०६८-५२०१४६	अध्यक्ष चण्डि प्रसाद शर्मा पौडेल	९८५७६२०१४६	सचिव वीर बहादुर किसान	९८४७६२००१२	cycnpl@gmail.com

(Handwritten signature)

(Handwritten signature)
संलग्न तालिका आसक्तारी

विपद पूर्व तयारी तथा प्रतिकार्य योजना - २०८२/०८३



५.८ खानेपानी, सरसफाई र स्वास्थ्य प्रवर्धन (WASH)

- मुख्य जिम्मेवार निकाय: खानेपानी तथा सरसफाई डिभिजन कार्यालय
- सहयोगी निकायहरू: जिल्ला समन्वय समिति, स्थानीय तहहरू, भू तथा जलाधार व्यवस्थापन कार्यालय, जिल्ला स्वास्थ्य कार्यालय नेपाल रेडक्रस सोसाइटी, उद्योग वाणिज्य संघ, गै.स.स. महासंघ, सिवाईसी नेपाल, विवाईसी वाग्लुङ, जुनियर/युवा रेडक्रस सर्कलका स्वयंसेवकहरू

सारभूत उद्देश्यहरू

- विपद प्रभावितहरूलाई स्वच्छ खानेपानी उपलब्धताको सुनिश्चिता गर्ने ।
- विपद प्रभावित वस्ती तथा शिविरहरूमा व्यक्तिगत तथा सामुदायिक सरसफाईको व्यवस्था गरी महामारी नियन्त्रण गर्ने ।

तालिका नं. ५०

खानेपानी, सरसफाई र स्वास्थ्य प्रवर्धन (WASH)


विपद अधिको पूर्वतयारी		विपद पछिको प्रतिकार्य				
क्रियाकलापहरू	जिम्मेवार निकाय / संघ/संस्था	समयावधि	क्रियाकलापहरू	जिम्मेवार निकाय/ संघ/संस्था	खाडलको पहिचान (Gaps Finding)	समय अवधि
१. जोखिमयुक्त वस्तीहरूमा संचालनमा रहेका खानेपानी योजनाहरूको स्थलगत निरीक्षण तथा अनुगमन गरी संकटाभिमुखता को नक्साङ्कन गर्ने । खानेपानी मुलको दीगोपनाको सर्वेक्षण गर्ने ।	खानेपानी तथा सरसफाई डिभिजन कार्यालय/नेरेसो स्थानीय तहहरू	वैशाख महिना भित्र	१. आपतकालीन बैठक बस्ने । समन्वय तथा सूचना व्यवस्थापन क्षेत्रसंग तत्काल सम्पर्क गरी घटनाका बारेमा एकिक्रम जानकारी लिने । २. समन्वय तथा सूचना व्यवस्थापन क्षेत्रसंग समन्वय गरी प्रारम्भिक द्रुत लेखाजोखा प्रतिवेदन अध्ययन गर्ने । प्रभावित क्षेत्र तथा अस्थायी शिविरको अवलोकन गर्ने । खानेपानी	खानेपानी तथा सरसफाई डिभिजन कार्यालय/नेरेसो/स्थानीय तहहरू	-	घटना घट्टना साथ
२. प्रकोपको घटना पछि पानीको मूलहरू सुक्न सक्ने हुंदा मूलको बैकल्पिक श्रोतको खोजी गर्ने ।	खानेपानी तथा सरसफाई डिभिजन कार्यालय/नेरेसो/स्थानीय तहहरू	वैशाख महिना भित्र		खानेपानी तथा सरसफाई डिभिजन कार्यालय/नेरेसो/स्थानीय तहहरू	-	दोश्रो दिन

(Handwritten signatures and initials)

विपद पूर्व तयारी तथा प्रतिकार्य योजना

विपद् अधिको पूर्वतयारी		विपद् पछिको प्रतिकार्य			
क्रियाकलापहरू	समयावधि	क्रियाकलापहरू	जिम्मेवार निकाय/संघ/संस्था	खाडलको पहिचान (Gaps Finding)	समय आवधि
३. प्रकोपबाट खानेपानी योजनाको टंकी, वितरण लाईन तथा धाराहरू समेत क्षति हुन सक्ने अवस्थालाई मध्य नजर गरी आपतकालीन अवस्थामा तत्काल खानेपानी आपूर्ति गर्न पोलीथिन टंकी तथा पाइपहरू मौज्जात राख्ने ।	ज्येष्ठ महिना भित्र	आपूर्ति प्रणालीमा भएको क्षतिको आकलन गर्ने ३. दक्ष जनशक्ति तथा दक्ष स्वयंसेवक टोली परिचालन गरी प्रभावित वस्ती तथा अस्थायी शिविरमा खानेपानी आपूर्ति व्यवस्थापन गर्ने । अस्थायी लैङ्गिक मैत्री शौचालय (Water Sealed) निर्माण गर्ने । हाइजिनिक किट्स, साबुन, स्थानीटाइजर लगायतका सरसफाइका सामग्रीहरू वितरण गर्ने ।	खानेपानी तथा सरसफाई डिभिजन कार्यालय/नेरेसो/स्थानीय तहहरू	खानेपानीको मुल/श्रोत नहुन सक्छ । वैकल्पिक उपायहरू अवलम्बन गर्ने ।	दोश्रो दिन
४. प्रभावित वस्तीहरू तथा अस्थायी शिविरहरू मा वनाउनुपर्ने अस्थायी शौचालयका सामग्रीहरू, साबुन, स्थानीटाइजर, हाइजिनिक किट्स लगायतका राहत सामग्रीहरू संकलन वा खरिद गरी मौज्जात राख्ने ।	आषाढ महिना भित्र	४. Food/WASH/Health/Protection क्षेत्रहरूसंग आवश्यक समन्वय गरी शिविर व्यवस्थापनमा आफ्नो विषयगत क्षेत्र भित्रका कार्यहरू गर्ने । भए गरेका कार्यहरूको विवरण जिल्ला कमाण्ड पोष्टलाई जानकारी दिने ।	खानेपानी तथा सरसफाई डिभिजन कार्यालय/नेरेसो/स्थानीय तहहरू/सहयोगी निकायहरू	अन्तर विषयगत क्षेत्रहरू विच प्रभावकारी समन्वय नहुन सक्छ । अन्तर विषयगत क्षेत्र सूचना संयन्त्र लाई प्रभावकारी बनाउने	पहिलो हप्ता भित्र

प्रमुख निर्देशक/अधीक्षक
कृष्ण शिबु शर्मा



विपद् पूर्व तयारी तथा प्रतिकार्य योजना - २०८२/०८३

विपद् अधिको पूर्वलक्षरी		विपद् पछिको प्रतिकार्य				
क्रियाकलापहरू	जिम्मेवार निकाय / संघ / संस्था	समयावधि	क्रियाकलापहरू	जिम्मेवार निकाय / संघ / संस्था	खाडलको पहिचान (Gaps Finding)	समय अवधि
५. स्थानीय स्तरमा शौचालय बनाउन, खानेपानी पाइप लाइन फिटिड गर्न तथा सरसफाई सम्बन्धि आधारभूत ज्ञान भएका स्वयंसेवक टोली गठन गरी तयारी हालतमा राख्ने ।	खानेपानी तथा सरसफाई डिभिजन कार्यालय/ने.रे.क्र.सो. /स्थानीय तहहरू/सहयोगी निकायहरू	आषाढ महिना भित्र	५. MIRA प्रतिवेदनको अध्ययन गर्ने । क्षति भएका खानेपानी योजनाका संरचनाहरूलाई पुर्ननिर्माण गरी पुर्ववत रुपमा संचालनमा ल्याउने ।	खानेपानी तथा सरसफाई डिभिजन कार्यालय/नेरेसो/स्थानीय तहहरू/सहयोगी निकायहरू	मुल/श्रोत सुक्न सक्छ । वैकल्पिक श्रोतको खोजी गर्ने ।	१ महिना भित्र
६. चालु अवधिमा भए गरेका प्रतिकार्यबाट थप पृष्ठ पोषण लिई आगामी अवधिको लागि पूर्व तयारि तथा प्रतिकार्य योजना अद्यावधिक गर्ने ।	खानेपानी तथा सरसफाई डिभिजन कार्यालय/सहयोगी निकायहरू	चैत्र महिना भित्र				

[Handwritten signature]

[Handwritten signature]
प्रमुख निष्पत्ती अधिकारी
विपद् पूर्व तयारी तथा प्रतिकार्य योजना

विपद् पूर्व तयारी तथा प्रतिकार्य योजना - २०८२/०८३



तालिका नं. ५१

खानेपानी सरसफाई र स्वास्थ्य प्रवर्द्धन कार्यको सम्पर्क व्यक्ति तथा संस्थाको विवरण: (WASH)

सि. नं.	कार्यालयको नाम	कार्यालयको फोन नम्बर	कार्यालय प्रमुखको दर्जा र नाम	मोबाईल नम्बर	सूचना अधिकारीको नाम	मोबाईल नम्बर	ईमेल ठेगाना
१	खानेपानी तथा सरसफाई डिभिजन कार्यालय	०६८-५२०११०	डिभिजन प्रमुख किरण पौडेल	९८५७६४६११०	सविन पौडेल	९८४११२९१०७	wss.baglung@gmail.com
२	सघन सहर तथा भवन निर्माण आयोजना	०६८-५२४०३०	आयोजना प्रमुख कृष्ण कुमार महर्जन	९८५७६६०३००	शंकर राज कोइराला	९८५१२३९९१	pudbcbaglung@gmail.com
३	जिल्ला समन्वय समितिको कार्यालय	०६८-५२०१४४	प्रमुख अम्बर बहादुर थापा जिल्ला समन्वय अधिकारी कृष्णराज गौतम	९८५७६२०४९१ ९८५७६२०००२	दुर्गा प्रसाद शर्मा	९८५७६२०००२	ddc.baglung@gmail.com
४	शिक्षा विकास तथा समन्वय इकाई	०६८-५२०१०५	इकाई प्रमुख प्रकाश बन्धु अर्याल	९८५७६२०७९३	दल बहादुर थापा	९८५७६२७३४६	krishnarajregmi12@gmail.com
५	जिल्ला स्वास्थ्य कार्यालय	०६८-५२०३०८	नि. कार्यालय घनश्याम सापकोटा	९८५७६२२७८८			baglungdho@gmail.com
६	नेपाल रेडक्रेस सोसाइटी	०६८-५२०१६९	जगन्नाथ आचार्य	९८५७६२०७९४	मन्त्री भुवानी प्रसाद कंडेल	९८५७६२०३४७	baglungnrcs@gmail.com
७	सम्बन्धित स्थानिय तह						
८	बागलुङ उद्योग वाणिज्य संघ	०६८-५२०१४२	अध्यक्ष राजन शाक्य	९८५७६२०१०६			eventbcc@gmail.com
९	रौ.स.स. महासंघ		अध्यक्ष मन्तीराम सापकोटा	९८५७६२०४९७			muktiramsapkota09@gmail.com
१०	सिवाइसी नेपाल	०६८-५२०१४६	अध्यक्ष चण्डि प्रसाद शर्मा पौडेल	९८५७६२०१४६	सीचिव वीर बहादुर किसान	९८४७६२००१२	cycnpl@gmail.com

(Handwritten signature)

प्रमुख जिल्ला अधिकारी
कृष्ण राज पौडेल
संघीय तालिका अधिकारी




विपद् पूर्व तयारी तथा प्रतिकार्य योजना - २०८२/०८३


५.९ स्वास्थ्य सरसफाई तथा पोषण (Health, WASH and Nutrition)

- मुख्य जिम्मेवार निकाय: जिल्ला स्वास्थ्य कार्यालय
- मुख्य सहयोगी निकायहरू: जिल्ला समन्वय समिति, स्थानीय तहहरू, धवलागिरी अस्पताल, नेपाल रेडक्रस सोसाइटी, जिल्ला आयुर्वेद कार्यालय, निजी नर्सिङ होमहरू, निजी अस्पतालहरू

सारभूत उद्देश्यहरू

- विपद् प्रभावितहरूलाई तत्काल अत्यावश्यक स्वास्थ्य सेवाको सुनिश्चित गर्ने ।
- उच्च जोखिममा रहने महिला तथा बालबालिका, अशक्त/अपाङ्ग तथा ज्येष्ठ नागरिकहरूलाई कुपोषण हुनबाट बचाउने ।
- विपद् प्रभावित क्षेत्रमा महामारी फैलिन नदीने, फैलिएमा तत्काल नियन्त्रण र रोकथाम गर्ने ।
- Hygiene kit सरसफाई सामग्रीहरू व्यवस्था गर्ने ।




रि. लक्ष्मी सिंह राई
कुसुम लाल सिंह राई
जिल्ला स्वास्थ्य कार्यालय

विपद् पूर्व तयारी तथा प्रतिकार्य योजना - २०८२/०८३



तालिका नं. ५२

विपद् पूर्व तयारी तथा प्रतिकार्य योजना - २०८२/०८३

विपद् अधिको पूर्वतयारी		विपद् पछिको प्रतिकार्य				
क्रियाकलापहरू	जिम्मेवार निकाय /संघ/संस्था	समयावधि	क्रियाकलापहरू	जिम्मेवार निकाय/संघ/संस्था	खाडलको पहिचान (Gaps Finding)	समय अवधि
१. विषयगत क्षेत्रको बैठक बस्ने । जिल्लाका जोखिममा रहेका वस्तीहरू, प्रभावित हुन सक्ने जनसंख्या तथा आर्थिक सामाजिक अवस्था, सधैं उच्च जोखिममा रहने असक्त/अपाङ्ग, महिला तथा बालबालिका एवं ज्येष्ठ नागरिक हरूको एकिन तथ्याङ्क लिने ।	जिल्ला स्वास्थ्य कार्यालय/स्थानीय तहहरू/अन्य सहयोगी निकायहरू	वैशाख महिना भित्र	१. समन्वय तथा सूचना व्यवस्थापन क्षेत्रसंग प्रकोपको घटनाका बारेमा जानकारी लिने । प्रभावितहरू मध्ये पनि स्वास्थ्य तथा कुपोषणका हिसाबले उच्च जोखिममा रहेका घर परिवार तथा नागरिकहरूको एकिन तथ्याङ्क लिने । आपतकालीन बैठक बस्ने ।	जिल्ला स्वास्थ्य कार्यालय/स्थानीय तहहरू/अन्य सहयोगी निकायहरू	कतिपय प्रभावितहरू सम्पर्कमा नआएका पनि हुन सक्छन् । समुदायस्तरका QRT परिचालन गरी खोजी गर्ने ।	घटना घटना साथ
२. जोखिममा रहेका वस्तीहरूमा केन्द्रित भई कार्य गर्ने सरकारी तथा नीजि क्षेत्रका स्वास्थ्यकर्मी हरूको तथ्याङ्क संकलन गरी आपतकालीन अवस्थामा के कसरी स्वास्थ्य सेवा प्रवाह गर्न सकिन्छ भन्ने विषयमा तालिम दिने ।	जिल्ला स्वास्थ्य कार्यालय/स्थानीय तहहरू/नेरेसो	वैशाख महिना भित्र	२. प्राथमिक उपचारका सामग्रीहरू तथा औषधिहरू लिई जि.वि.व्य.स.को समन्वयमा DRRT टोली घटनास्थल खटिने । खोज तथा उद्धार टोलीसंग आवश्यक समन्वय र सहकार्य गरी घाइतेहरूलाई प्राथमिक उपचार गरी सुविधा सम्पन्न अस्पतालहरूमा पठाउने	जिल्ला स्वास्थ्य कार्यालय/स्थानीय तहहरू/ने.रे.क.सो./अन्य सहयोगी निकायहरू	गम्भिर प्रकृतिका घाइतेहरूलाई हेलीबाट उद्धार गर्न तत्काल जिल्ला कमाण्डोपोटसंग सम्पर्क गर्ने ।	पहिलो दिन
३. जिल्ला स्तरीय, नगर स्तरीय तथा गाँउ पालिका स्तरीय अस्पतालहरूमा आपतकालीन कार्ययोजना बनाउने । QRT गठन गरी आधारभूत तालिमको व्यवस्था गर्ने ।	जिल्ला स्वास्थ्य कार्यालय/स्थानीय तहहरू/नेरेसो	जेठ महिना भित्र	३. अस्पतालहरूमा QRT टोली परिचालन गरी शिघ्र उपचार गर्ने गराउने व्यवस्था मिलाउने ।	जिल्ला स्वास्थ्य कार्यालय/स्थानीय तहहरू	स्थानीय अस्पतालहरूमा उपचार हुन नसक्ने विरामीहरूलाई काठमाडौं पोखारा रिफर गर्ने	घटना घटेको २४ घण्टा भित्र
४. जोखिममा रहेका समुदायलाई केन्द्रित गरी रेडक्रसका स्वयंसेवकहरू, सेवा निवृत्त स्वास्थ्यकर्मीहरू तथा नेपाली सेना/नेपाल प्रहरी/स.प्र.बल नेपालका जनशक्तिहरूलाई	जिल्ला स्वास्थ्य कार्यालय/स्थानीय तहहरू/ने.रे.क.सो.	जेठ महिना भित्र	४. प्रभावित वस्ती तथा अस्थायी शिविरहरूमा स्वास्थ्य चेकजाँच गर्ने गराउने । सक्रामक रोग तथा महामारी फैलन सक्ने अवस्थालाई	जिल्ला स्वास्थ्य कार्यालय/स्थानीय तहहरू	-	दोश्रो दिन देखि निरन्तर

Handwritten signatures and initials.

Handwritten signature and text: 'स्वास्थ्य, शिशु मन्त्रालय, नेपाल सरकार'.

विपद् पूर्व तयारी तथा प्रतिकार्य योजना - २०८२/०८३




विपद् अधिको पूर्वतयारी		विपद् पछिको प्रतिकार्य				
क्रियाकलापहरू	जिम्मेवार निकाय संघ/संस्था	समयावधि	क्रियाकलापहरू	जिम्मेवार निकाय/ संघ/संस्था	खाडलको पहिचान (Gaps Finding)	समय अवधि
सम्मिलित गरी समुदाय स्तरमा QRT/FMR गठन गरी आधारभूत स्वास्थ्य तालिमको व्यवस्था गर्ने			ध्यानमा राखी स्वास्थ्य सतर्कता अपनाउन प्रभावित वस्तीहरूमा सचेतना फैलाउने ।			
५. औषधि, भिटामिन तथा स्थानीय स्तरमा उपलब्ध हुने पोषणयुक्त खानेकुराहरूको संकलन/खरिद गरी समुचित भण्डारण गर्ने ।	जिल्ला स्वास्थ्य कार्यालय/स्थानीय तहहरू/ने.रे.क्र.सो./अन्य सहयोगी निकायहरू	आवश्यकता अनुसार/निरन्तर	५. प्रभावित वस्ती तथा अस्थायी शिविरहरूमा रहेका बालबालिकाहरूको कुपोषण चेकजाँच गर्ने गराउने । कुपोषण देखिएका बालबालिकाहरूलाई पोषणयुक्त खानेकुराहरू वितरण गर्ने	जिल्ला स्वास्थ्य कार्यालय/स्थानीय तहहरू/अन्य सहयोगी निकायहरू	कुपोषणले ग्रस्त भैसकेका बालबालिकाहरूलाई स्वास्थ्य उपचारको व्यवस्था मिलाउने	तेश्रो दिन
६. चालु अवधिमा भए गरेका प्रतिकार्यबाट थप पृष्ठ पोषण लिई आगामी अवधिको लागि पूर्व तयारी तथा प्रतिकार्य योजना अद्यावधिक गर्ने ।	जिल्ला स्वास्थ्य कार्यालय/स्थानीय तहहरू/ने.रे.क्र.सो./अन्य सहयोगी निकायहरू	चैत्र महिना भित्र	६. आफ्नो विषयगत क्षेत्रको प्रतिकार्य विवरण जिल्ला कमाण्डपोस्टमा पठाउने	जिल्ला स्वास्थ्य कार्यालय/स्थानीय तहहरू/ने.रे.सो./अन्य सहयोगी निकायहरू	-	निरन्तर

(Handwritten signature)

डा. कृष्ण शर्मा
कुम्भार
सहयोगी निकायहरू

विपद् पूर्व तयारी तथा प्रतिकार्य योजना - २०८२/०८३



तालिका नं. ५३

खानेपानी, सरसफाई र स्वास्थ्य प्रवर्द्धन कार्यको सम्पर्क व्यक्ति तथा संस्थाको विवरण: (WASH)

सि. नं.	कार्यालयको नाम	कार्यालयको फोन नम्बर	कार्यालय प्रमुखको दर्जा र नाम	मोबाईल नम्बर	सूचना अधिकारीको नाम	मोबाईल नम्बर	ईमेल ठेगाना
१	जिल्ला स्वास्थ्य कार्यालय	०६८-५-२०३०८	नि. कार्यालय प्रमुख घनश्याम सापकोटा	९८५७६२२७८८			baglungdho@gmail.com
२	खानेपानी तथा सरसफाई डिभिजन कार्यालय	०६८-५-२०११०	डिभिजन प्रमुख किरण पौडेल	९८५७६४६११०	सागर अधिकारी	९८४०५९५१७१	wss.baglung@gmail.com
३	जिल्ला समन्वय समितिको कार्यालय	०६८-५-२०१४४	प्रमुख अम्बर बहादुर थापा	९८५७६२०४९१	दुर्गा प्रसाद शर्मा	९८५७६२०००२	ddc.baglung@gmail.com
४	धौलागिरी आयुर्वेद अस्पताल	०६८-५-२००३१	जिल्ला समन्वय अधिकारी कृष्णराज गौतम	९८५७६४००३१	डा. कमल विक्रम पौडेल	९८५७६३१०३९	baglungzonal@gmail.com
५	धौलागिरी अस्पताल	०६८-५-२०२८८	कार्यालय प्रमुख डा. शरद पन्थी	९८५७६७०२८८	शान्ति पौडेल	९८५७६८८००१	Dhaulagiri.hospital@gmail.com
६	नेपाल रेडक्रस सोसाइटी	०६८-५-२०१६९	प्र.मोडिकल सुपरिटेण्डेण्ट डा. किरण तिवारी	९८५७६२०७९४	मन्त्री भुवानी प्रसाद कडेल	९८५७६२०३४७	baglungnrcs@gmail.com
९	सम्बन्धित न.पा. र गा.पा.		जगन्नाथ आचार्य	९८५७६२०१०६			eventbccci@gmail.com
१०	बागलुङ उद्योग वाणिज्य संघ	०६८-५-२०१४२	अध्यक्ष राजन शाक्य	९८५७६२०४९७			muktiramsapkota09@gmail.com
११	गै.स.स. महासंघ		अध्यक्ष मुक्तिराम सापकोटा	९८५७६२०१४६	सचिव वीर बहादुर किसान	९८४७६२००१२	cycnpl@gmail.com
१२	सिवाइसी नेपाल	०६८-५-२०१४६	अध्यक्ष चर्ण्ड प्रसाद शर्मा पौडेल				

Handwritten signature and initials.

कुम्भेश्वर सिंह गुरुङ
प्रमुख जिल्ला स्वास्थ्य अधिकारी

५.१० आपतकालीन शिक्षा (Education)

- मुख्य जिम्मेवार निकाय: शिक्षा विकास तथा समन्वय इकाइ
- मुख्य सहयोगी निकायहरू: जिल्ला समन्वय समिति, स्थानीय तहहरू, नेपाल रेडक्रस सोसाइटी, पत्रकार महासंघ, सम्बन्धित विद्यालयहरू, कलेजहरू, धवलागिरी अस्पताल, समन्वय समिति, गै.स.स. महासंघ, सिवाइसी नेपाल, जिल्ला बाल कल्याण समिति, स्थानीय एफ.एम., टि.भी. र पत्रपत्रिकाहरू, शिक्षकहरूको पेशागत संघ संगठनहरू जुनियर युवा रेडक्रस सर्कल, विवाइसी बागलुइ

सारभूत उद्देश्यहरू


- प्रभावित क्षेत्रका विद्यालयहरूमा अध्ययनरत बालबालिकाहरूको अध्ययन निरन्तरता सुनिश्चित गर्ने ।
- विपदका कारण विद्यालय छाड्ने (Drop Out) अवस्थाको अन्त्य गर्ने ।
- आपतकालीन अवस्थामा वैकल्पिक शिक्षण तथा सिकाइको व्यवस्था गर्ने ।

तालिका नं. ५४

आपतकालीन शिक्षा (Education)

विपद अधिको पूर्वतयारी		विपद पछिको प्रतिकार्य				
क्रियाकलापहरू	जिम्मेवार निकाय / संघ/संस्था	समयावधि	क्रियाकलापहरू	जिम्मेवार निकाय/ संघ/संस्था	खाडलको पहिचान (Gaps Finding)	समय अवधि
१. विषयगत क्षेत्रको वैठक वस्ने । जिल्लाका जोखिममा रहेका वस्तीहरूमा रहेका विद्यालयहरू तथा विद्यार्थीहरूको तथ्याङ्क लिने ।	शिक्षा विकास तथा समन्वय इकाइ/स्थानीय तहहरू	वैशाख महिना भित्र	१. समन्वय तथा सूचना व्यवस्थापन क्षेत्रसंग प्रकोपको घटनाका बारेमा जानकारी लिने । प्रभावित क्षेत्रका विद्यालयहरूमा हुन गएको क्षति तथा प्रभावित बालबालिकाहरूका बारेमा एकिन तथ्याङ्क लिने । आपतकालीन वैठक वस्ने ।	शिक्षा विकास तथा समन्वय इकाइ/सहयोगी निकायहरू	एकिन तथ्याङ्क नआउन सक्छ, सिधै विद्यालयका प्र.अ. तथा शिक्षक/ शिक्षिकाहरूसंग सम्पर्क गर्ने ।	पहिलो दिन
२. प्रभावित क्षेत्रका विद्यालय हरूमा अनिवार्य रुपमा विद्यालय स्तरीय विपद जोखिम न्यूनीकरण योजना तथा विद्यालय सुधार योजना निर्माण गर्न लगाउने ।	शिक्षा विकास तथा समन्वय इकाइ/स्थानीय तहहरू	वैशाख महिना भित्र	२. विपदबाट त्रसित भएका, विद्यालय भवन क्षति भई पढ्न जान नपाएका बालबालिकाहरूलाई सहज अवस्थामा ल्याउन बाल क्लब/मच	शिक्षा विकास तथा समन्वय इकाइ/स्थानीय तहहरू/नेर्सो/स्थानीय विद्यालयहरू तथा शिक्षक/शिक्षिकाहरू	कुनै-कुनै बालबालिकाहरूलाई मनोसामाजिक परामर्श दिनु पर्ने अवस्था आउन सक्छ ।	दोश्रो दिन

(Handwritten signatures and initials)




विपद् पूर्व तयारी तथा प्रतिकार्य योजना - २०८२/०८३

क्रियाकलापहरू	विपद् अधिकको पूर्वतयारी	विपद् पछिको प्रतिकार्य			समय अवधि	
		जिम्मेवार निकाय/संघ/संस्था	क्रियाकलापहरू	जिम्मेवार निकाय/संघ/संस्था		खाडलको पहिचान (Gaps Finding)
३. शिक्षा विकास तथा समन्वय इकाई, स्थानीय तहहरू तथा विद्यालयहरू विचको संचार संयन्त्रलाई जिल्ला आपतकालीन कार्य संचालन केन्द्रसग आवद्ध (Tied Up) गराउने	शिक्षा विकास तथा समन्वय इकाई/स्थानीय तहहरू	वैशाख महिना भित्र	तथा जुनियर रेडक्रस सर्कलका छात्र/छात्राहरूलाई परिचालन गर्ने । ३. विद्यालय भवन क्षति भई पढ्न जान नपाएका तथा नीजि घर समेत क्षति भई अस्थायी शिविरमा रहेका बालबालिकाहरूको अध्ययनलाई निरन्तरता दिन शिक्षणका वैकल्पिक विधिहरूको छनौट गरी अध्यापन गर्ने गराउने ।	शिक्षा विकास तथा समन्वय इकाई/स्थानीय तहहरू/PABSON, N-PABSON, शिक्षकहरूको पेशागत संघ, संगठनहरू, स्थानीय विद्यालयहरू तथा शिक्षक/शिक्षिकाहरू	कतिपय बालबालिकाहरूलाई निर्धारित शिक्षण विधि उपयुक्त नहुन सक्छ । सवैलाई उपयुक्त हुने शिक्षण विधि छनौट गर्ने ।	पहिलो हप्ता भित्र
४. विद्यालयहरूमा अध्यापनरत शिक्षक/शिक्षिकाहरूलाई आपतकालीन अवस्थामा अपनाउने वैकल्पिक शिक्षण विधिहरूका बारेमा अभिमुखिकरण गर्ने ।	शिक्षा विकास तथा समन्वय इकाई/स्थानीय तहहरू	जेठ महिना भित्र	४. आपतकालीन आवास तथा गैर खाद्य सामग्री व्यवस्थापन एवं खोज तथा उद्धार क्षेत्रसग समन्वय सहकार्य गरी अस्थायी टहरा प्रकृतिका कक्षा कोठाहरू बनाई पठन-पाठन सुचारु गर्ने ।	शिक्षा विकास तथा समन्वय इकाई स्थानीय तहहरू/स्थानीय विद्यालयहरू तथा शिक्षक/शिक्षिकाहरू	आवश्यक काठपातहरू डिभिजन वन कार्यालयको समन्वयमा प्राप्त गर्ने	दोश्रो हप्ता भित्र
५. विद्यालय स्तरीय बाल क्लब/मंच तथा जुनियर रेडक्रस सर्कलका छात्र/छात्राहरूलाई आपतकालीन अवस्थामा वैकल्पिक शिक्षा तथा सिकाईका विधिहरूका बारेमा अभिमुखीकरण गर्ने ।	शिक्षा विकास तथा समन्वय इकाई/स्थानीय तहहरू तथा शिक्षक/शिक्षिकाहरू	आषाढ महिना भित्र	५. विपद् पछि विद्यालय जान छाड्ने (Drop Out) दर बढ्न नदीने गरी घर-घरमा गई अभिभावक तथा बालबालिकाहरूलाई सहीकरण/सचेतीकरण गर्ने	शिक्षा विकास तथा समन्वय इकाई स्थानीय तहहरू/स्थानीय विद्यालयहरू तथा शिक्षक/शिक्षिकाहरू	विपद् पछि बढ्ने विपन्नताका कारणले पढाई छोड्न सक्छन्, छात्रावृत्ति तथा अन्य प्रोत्सानका लागि स्थानीय तहमा सिफारिस गर्ने	दोश्रो हप्ता पछि
६. विभिन्न प्रकोपहरूका कारण जोखिममा रहेका विद्यालय भवन तथा शौचालयहरूको जोखिम नक्साङ्कन गरी समयमा नै पुर्ननिर्माण	शिक्षा विकास तथा समन्वय इकाई/स्थानीय विद्यालयहरू	वैशाख महिना भित्र	६. क्षतिग्रस्त विद्यालय भवन तथा शौचालयहरू पुर्ननिर्माणका लागि स्थानीय तहमा सिफारिस गर्ने ।	शिक्षा विकास तथा समन्वय इकाई/स्थानीय विद्यालयहरू	-	९ महिना पछि

प्रमुख जिल्ला अधिकारी

विपद् पूर्व तयारी तथा प्रतिकार्य योजना - २०८२/०८३



क्रियाकलापहरू	विपद् अघिको पूर्वतयारी		विपद् पछिको प्रतिकार्य			
	जिम्मेवार निकाय / संघ / संस्था	समयावधि	क्रियाकलापहरू	जिम्मेवार निकाय / संघ / संस्था	खाडलको पहिचान (Gaps Finding)	समय अवधि
तथा सबलीकरण (Retrofitting) गर्ने सम्बन्धित स्थानीय तहमा अनुरोध गर्ने ।						
७. चालु अवधिमा भए गरेका प्रतिकार्यबाट थप पृष्ठ पोषण लिई आगामी अवधिको लागि पुर्व तयारी तथा प्रतिकार्य योजना अद्यावधिक गर्ने ।	शिक्षा विकास तथा समन्वय इकाइ / सहयोगी निकायहरू	त्रैमास भित्र	७. आफ्नो विषयगत क्षेत्रको प्रतिकार्य विवरण जिल्ला कमाण्डपोटमा पठाउने	शिक्षा विकास तथा समन्वय इकाइ / सहयोगी निकायहरू	-	निरन्तर

(Handwritten signature)

(Handwritten signature)
 शिक्षा, विज्ञान तथा प्रौद्योगिकी मन्त्रालय
 नेपाल सरकार

विपद् पूर्व तयारी तथा प्रतिकार्य योजना - २०८२/०८३



तालिका नं. ५५

जिल्ला शिक्षा कार्यालयको विवरण

सि.नं.	कार्यालयको नाम	कार्यालयको फोन नम्बर	कार्यालय प्रमुखको दर्जा र नाम	मोबाईल नम्बर	सूचना अधिकारीको नाम	मोबाईल नम्बर	ईमेल ठेगाना
१	शिक्षा विकास तथा समन्वय इकाई	०६८-५२०१०५	इकाई प्रमुख प्रकाश बन्धु अर्याल	९८५७६२०७९३	दल बहादुर थापा	९८५७६२७३४६	krishnarajregmi12@gmail.com
२	जिल्ला समन्वय समितिको कार्यालय	०६८-५२०१४४	प्रमुख अम्बर बहादुर थापा		जिल्ला समन्वय अधिकारी कृष्णराज शौतम	९८५७६२०००२	ddc.baglun@gmail.com
६	गौ.स.स. महासंघ		अध्यक्ष मुक्तिराम सापकोटा	९८५७६२०४९७			muktiramsapkota09@gmail.com
	नेपाल रेडक्रस सोसाइटी	०६८-५२०१६९	जगन्नाथ आचार्य	९८५७६२०७९४	मन्त्री भुवानी प्रसाद कडेल	९८५७६२०३४७	baglungnrcs@gmail.com
७	पत्रकार महासंघ		अध्यक्ष राम थापा	९८४७६२९४२४			
८	बागलुङ उद्योग वाणिज्य संघ	०६८-५२०१४२	अध्यक्ष राजन शाक्य	९८५७६२०१०६			eventbccci@gmail.com
९	सिवाइसी नेपाल	०६८-५२०१४६	अध्यक्ष चण्डि प्रसाद शर्मा पौडेल	९८५७६२०१४६	सचिव वीर बहादुर किसान	९८४७६२००१२	cycnpl@gmail.com


५.११ संरक्षण (Protection)

- मुख्य जिम्मेवार निकाय: सम्बन्धित स्थानीय तह
- मुख्य सहयोगी निकायहरू: जिल्ला समन्वय समिति, स्थानीय तहहरू, जिल्ला प्रहरी कार्यालय, महिला सेल (जिल्ला प्रहरी कार्यालय), जिल्ला बालकल्याण समिति, गौ.स.स. महासंघ सिवाइसी नेपाल, नेपाल रेडक्रस सोसाइटी, नगरपालिका र गापाहरू, उद्योग वाणिज्य संघ, जिल्ला सहकारी संघ, उपभोक्ता मञ्च, नेपाल पत्रकार महासंघ, कमचारी पेशागत संघ संगठन, सामुदायिक प्रहरी सेवा

(Handwritten signature)

(Handwritten signature)
 जिल्ला शिक्षा कार्यालय, धनकुटा

विपद् पूर्व तयारी तथा प्रतिकार्य योजना - २०८२/०८३



सारभूत उद्देश्यहरू

- विपद्मा परेका ज्येष्ठ नागरिक, अपाङ्ग/अशक्त, महिला तथा बालबालिका एवं अभिभावक र परिवारका सदस्य गुमाएका असहायहरूको आधारभूत आवश्यकता पूरा गरी सामाजिक सुरक्षा प्रदान गर्ने ।
- आपतकालको फाइदा उठाई अपाङ्ग/अशक्त, महिला तथा बालबालिका एवं अभिभावक र परिवारका सदस्य गुमाएका असहायहरू माथि कुनै पनि प्रकारका हिंसाजन्य कार्यहरू हुन नदीने ।
- अभिभावक र परिवारका सदस्य गुमाएका असहायहरूलाई समाजमा पुनर्स्थापना/पुर्नमिलन गराई सामाजिक दायित्व निर्वाह गर्ने ।


तालिका नं. ५६

संरक्षण (Protection)

क्रियाकलापहरू	विपद् अघिको पूर्वतयारी		विपद् पछिको प्रतिकार्य			समय अवधि
	जिम्मेवार निकाय /संघ/संस्था	समयावधि	क्रियाकलापहरू	जिम्मेवार निकाय/संघ/संस्था	खाडलको पहिचान (Gaps Finding)	
१. विषयगत क्षेत्रको बैठक बस्ने । जिल्लाका जोखिममा रहेका बस्तीहरूमा रहेका ज्येष्ठ नागरिक, अपाङ्ग/अशक्त, महिला/ गर्भवती महिला तथा बालबालिकाहरूको तथ्याङ्क लिने ।	सम्बन्धित स्थानीय तह/अन्य सहयोगी निकायहरू	आवश्यकता अनुसार/निरन्तर	१. समन्वय तथा सूचना व्यवस्थापन क्षेत्रसंग प्रकोपको घटनाका बारेमा जानकारी लिने । प्रभावित क्षेत्रका ज्येष्ठ नागरिक, अपाङ्ग/अशक्त, महिला/ गर्भवती महिला तथा बालबालिकाहरूका बारेमा एकिन तथ्याङ्क लिने । आपतकालीन बैठक बस्ने ।	सम्बन्धित स्थानीय तह/अन्य सहयोगी निकायहरू	एकिन तथ्याङ्क नआउन सक्छ, सिधै स्थानीय स्वयसेवक टोलीसंग सम्पर्क गर्ने ।	पहिलो दिन
२. जोखिममा रहेका बस्तीहरूको आर्थिक अवस्था तथा सामाजिक जनजीवनको आकलन/ नक्साङ्कन गर्ने ।	सम्बन्धित स्थानीय तह/अन्य सहयोगी निकायहरू	वैशाख महिना भित्र	२. खोज तथा उद्धार टोलीसंगको समन्वय र सहकार्यमा उच्च जोखिममा रहेका ज्येष्ठ नागरिक, अपाङ्ग/अशक्त, महिला/ गर्भवती महिला तथा बालबालिकाहरूलाई तत्काल घटनास्थलबाट सुरक्षित स्थानमा स्थानान्तरण गर्ने	सम्बन्धित स्थानीय तह/अन्य सहयोगी निकायहरू/स्थानीय स्वयसेवकहरू	-	पहिलो दिन
३. जिल्लामा रहेका बाल गृहहरू, ज्येष्ठ नागरिक आश्रय गृहहरू तथा सेफ हाउसहरूको स्थलगत निरीक्षण तथा अनुगमन गरी हालको क्षमता	जिल्ला प्रशासन कार्यालय/सम्बन्धित स्थानीय तह/अन्य सहयोगी निकायहरू	वैशाख महिना भित्र	३. परिवारका सदस्य तथा आफ्ना अभिभावक गुमाएका असहाय बालबालिकाहरूलाई तत्काल उद्धार गरी संरक्षकत्व प्रदान गर्ने ।	सम्बन्धित स्थानीय तह/अन्य सहयोगी निकायहरू/स्थानीय स्वयसेवकहरू	मानसिक पिडामा हुन सक्छन् । मनोसामाजिक उपचार गर्ने ।	पहिलो दिन

संरक्षण विभाग, स्वास्थ्य विभाग, नेपाल सरकार

विपद् पूर्व तयारी तथा प्रतिकार्य योजना - २०८२/०८३



तालिका नं. ५७

संरक्षण कार्यको सम्पर्क व्यक्ति तथा संस्थाको विवरण

सि. नं.	कार्यालयको नाम	कार्यालयको फोन नम्बर	कार्यालय प्रमुखको दर्जा र नाम	मोबाईल नम्बर	सूचना अधिकारीको नाम	मोबाईल नम्बर	ईमेल ठेगाना
१	सम्बन्धित न.पा. र गा.पा.						
२	जिल्ला प्रशासन कार्यालय	०६८-५२०२३३	प्रमुख जिल्ला अधिकारी कुमान सिंह गुरुङ	९८५७६०७७७७	सहायक प्रमुख जिल्ला अधिकारी पुष्पराज पौडेल	९८५७६३४४४४	daobaglung@moha.gov.np
४	जिल्ला समन्वय समितिको कार्यालय	०६८-५२०१४४	प्रमुख अम्बर बहादुर थापा समन्वय अधिकारी कृष्णराज गौतम	९८५७६२०४९१	दुर्गा प्रसाद शर्मा	९८५७६२१४९४	ddc.baglung@gmail.com
५	नेपाली सेना कालिजंग गण घोडावाघे व्यारेक	०६८-६२००८२	प्रमुख सेनानी शिव बहादुर अधिकारी	९८५५०२१४६९			bn-kalijung@nepalarmy.mil.np
६	जिल्ला प्रहरी कार्यालय	०६८-५२०१९९	प्रहरी उपरीक्षक तिलक भारती	९८५७६०५५५५	गंगा बहादुर थापा	९८५७६९०१९१	dpobaglungsanchar@gmail.com
७	सशस्त्र प्रहरी बल नेपाल आश्रित गुल्म, वागलुङ	०६८-५२४१००	स.प्र.नायव उपरीक्षक सुरज खड्का	९८५७६६६७००			apfbaglungcoy@gmail.com
८	नेपाल रेडक्रस सोसाइटी	०६८-५२०१६९	जगन्नाथ आचार्य	९८५७६२०७९४	मन्त्री भुवानी प्रसाद कडेल	९८५७६२०३४७	baglungnrcs@gmail.com

(Handwritten signature)

(Handwritten signature)
कमान विपद् तयारी
संरक्षण विभाग, काठमाडौं

विपद् पूर्व तयारी तथा प्रतिकार्य योजना - २०८२/०८३

समयावधि	आपतकालीन प्रतिकार्य क्रियाकलापहरू	आपतकालीन अवस्थामा पूर्व तयारी क्रियाकलापहरू	खाडलको पहिचान (Gaps Finding)	जिम्मेवार निकायहरू	सहयोगी निकायहरू
पहिलो दिन	<ul style="list-style-type: none"> थप क्षति हुन नदिन प्रभावकारी उद्धार कार्य गर्ने गराउने। सूचना प्रवाह गरी स्थानीयहरूलाई थप सचेत गराउने। उपलब्ध स्रोत साधनले अपुग भएको खण्डमा सहयोगको लागि गृह मन्त्रालय, आन्तरिक मामिला तथा कानून मन्त्रालय, विपयगत अगुवा कार्यालयहरूले आ-आफना तालुक निकायहरूमा खबर गर्ने। सूचनाका साधनहरू क्षति भएमा तत्काल सूचना सुनिश्चित गर्न वैकल्पिक उपायको लागि निर्देशन दिने। प्रारम्भिक द्रुत लेखाजोखा IRA गर्ने 	<ul style="list-style-type: none"> विपद्को प्रकृति र क्षतिको गम्भीरताका आधारमा जिल्ला कमाण्ड पोष्ट खडा गरी सरोकारवाला निकायहरूसँग समन्वय र सहकार्य गर्ने। 	<ul style="list-style-type: none"> संकटासन्न समुदाय जस्तै महिला, गर्भवती अपाङ्गता, यौनिक तथा अल्पसंख्यक, जेष्ठ नागरिक लगायत समुदाय र उदाहरणको संरक्षण, अस्तित्व र स्वास्थ्यमा असर पर्न सक्ने 	<ul style="list-style-type: none"> जिल्ला प्रशासन कार्यालय जिल्ला समन्वय समिति नेपाल रेडक्रस सोसाइटी सुरक्षा निकायहरू विपयगत क्षेत्रहरू 	<ul style="list-style-type: none"> स्वास्थ्य कार्यालय, जिल्ला तथा अंचल अस्पताल, नेपाल टेलिकम, उद्योग वाणिज्य संघ, गैसस महासंघ पत्रकार महासंघ जिल्ला अपाङ्गता संघ, मानव अधिकार, राजनैतिक दल, सिवाईसी नेपाल, नेपाल, BYC बागलुङ
दोश्रो दिन	<ul style="list-style-type: none"> जिल्ला विपद् व्यवस्थापन समितिको बैठक बस्ने। पहिलो दिनको क्रियाकलापहरूको समीक्षा गर्ने। घटनाको प्रकृतिको आधारमा सूचना आदानप्रदान लाई निरन्तरता दिने। आपतकालीन सुरक्षाका लागि अस्थायी शिविरमा वसेका प्रभावितहरूलाई सकलित खाद्य तथा गैर खाद्य सामग्रीहरू अपुग भएमा खरिद प्रकृत्यामा जाने। स्थानीय तहहरूलाई खरिद गर्न अनुरोध गर्ने। 	<ul style="list-style-type: none"> राहत समग्रीहरू संकलनमा कार्यदलहरू परिचालन गर्ने। जिल्ला विपद् व्यवस्थापन समिति तथा स्थानीय तहहरूले संक्षिप्त कार्यविधि अपनाई राहत सामग्रीहरू खरिद गर्ने। 	<ul style="list-style-type: none"> राहत वितरणमा अनियमितता हुन सक्छ। गैर प्रभावितहरूले समेत राहत लिन सक्छन 	<ul style="list-style-type: none"> जिल्ला प्रशासन कार्यालय जिल्ला समन्वय समिति नेपाल रेडक्रस सोसाइटी सुरक्षा निकायहरू - सम्वन्धित स्थानीय तह 	<ul style="list-style-type: none"> उद्योग वाणिज्य संघ, गैसस महासंघ, सिवाईसी नेपाल, राजनैतिक दल

(Handwritten signature)

(Handwritten signature)

(Handwritten signature)

प्रमुख जिल्ला अधिकारी
सुदूर पश्चिम प्रदेश
सिन्धुपाल्चोक जिल्ला


विपद् पूर्व तयारी तथा प्रतिकार्य योजना - २०८२/०८३

समयावधि	आपतकालीन प्रतिकार्य क्रियाकलापहरू	आपतकालीन अवस्थामा पूर्व तयारी क्रियाकलापहरू	खाडलको पहिचान (Gaps Finding)	जिम्मेवार निकायहरू	सहयोगी निकायहरू
तेस्रो दिन	<ul style="list-style-type: none"> मानवीय सहायताका क्षेत्रमा काम गरिरहेका गौरसरकारी संघ/संस्थाहरूको अनुगमन गर्ने। मानवीय सहायताका कार्यहरू निस्वार्थ र निःशर्त रुपमा भए/नभएको बारेमा अनुगमन गर्ने। जिल्ला विपद् व्यवस्थापन समितिको बैठक वस्ने। प्रतिकार्यका सबै क्रियाकलापहरूको समीक्षा गर्ने। अस्थायी शिविर तथा आश्रयस्थलमा रहेका प्रभावितहरूलाई जोखिमको अवस्था तथा स्थानीय परिस्थिति अनुसार आ-आफना घर फर्काउने वा वैकल्पिक व्यवस्था गर्ने भन्ने बारेमा आवश्यक निर्णय लिने। संकटासन्न समुदाय जस्तै महिला, गर्भवती अपाङ्गता, यौनिक तथा अल्पसंख्यक, जेष्ठ नागरिक लगायत समुदाय र उहाहरूको संरक्षण, अस्तित्व र स्वास्थ्य अवस्था पारिवारिक सम्पर्क बालबालिकाहरूको शिक्षा आदिमा ध्यान दिने, 	<ul style="list-style-type: none"> प्रभावित क्षेत्रमा सबै विषयगत क्षेत्रका प्रतिनिधिहरू, स्थानीय तहहरू तथा रेडक्रसबाट अनुगमनका लागि खटिने। 	<ul style="list-style-type: none"> संकटासन्न समुदाय तथा व्यक्तिगत राहत सहायतामा पहुच नपुग्न सक्छ। 	<ul style="list-style-type: none"> जिल्ला प्रशासन कार्यालय स्थानीय तहहरू -जिल्ला समन्वय समिति 	<ul style="list-style-type: none"> नेपाल रेडक्रस सोसाइटी उद्योग वाणिज्य संघ, गैसस महासंघ, सिवाईसी नेपाल
पहिलो हप्ता भित्र	<ul style="list-style-type: none"> विषयगत क्षेत्रहरूका बैठकका निर्णयहरूको जानकारी लिने। स्थलगत अनुगमन प्रतिवेदन अध्ययन गर्ने। 	<ul style="list-style-type: none"> स्थायी पुर्नवासको व्यवस्था गर्नु पर्ने हुन सक्छ। 	<ul style="list-style-type: none"> जिल्ला प्रशासन कार्यालय स्थानीय तहहरू 	<ul style="list-style-type: none"> नेपाल रेडक्रस सोसाइटी, उद्योग वाणिज्य संघ, गैसस महासंघ, शिक्षा कार्यालय, स्वास्थ्य कार्यालय 	
दोस्रो हप्ता	<ul style="list-style-type: none"> प्रभावित क्षेत्रमा सम्बन्धित विज्ञहरूद्वारा जोखिमको नक्साडकन गर्न लगाउने। 	<ul style="list-style-type: none"> जिल्ला प्रशासन कार्यालय/स्थानीय तहहरू 	<ul style="list-style-type: none"> कृषि तथा जीविकोपार्जन क्षेत्र कार्यरत कार्यालयहरू 		

संस्थापक निर्देशक
जिल्ला प्रशासन कार्यालय
तहहरू

विपद पूर्व तयारी तथा प्रतिकार्य योजना - २०८२/०८३

समयावधि	आपतकालीन प्रतिकार्य क्रियाकलापहरू	खाडलको पहिचान (Gaps Finding)	जिम्मेवार निकायहरू	सहयोगी निकायहरू
१ महिना पछि	<p>प्रभावितहरूलाई बसोवास गराउने। जिविकोपार्जनको सबै क्रियाकलापहरूमा सहयोग र सहजीकरण गर्ने।</p>	<p>• प्रभावित क्षेत्रमा जोखिम न्यूनीकरण गरी पुनः बसोवास गर्न हुने वा अन्यत्र स्थायी पुनर्वास गराउनु पर्ने हो भन्ने बारेमा निकर्षाल गर्ने।</p>		
१ महिना पछि	<p>पुनर्स्थापना/पुनर्निर्माण तथा पुनर्वासका कार्यहरू अगाडी बढाउने</p>	<p>• जोखिमयुक्त बस्ती स्थानान्तरण तथा एकिकृत बस्ती विकास सम्बन्धि कार्यविधि २०७५ मा निर्धारित प्रकृयाहरू अवलम्बन गर्ने।</p>	<p>• जिल्ला प्रशासन कार्यालय/स्थानीय तहहरू</p>	<p>नेपाल रेडक्रस सोसाइटी, जिल्ला समन्वय समिति</p>
१ महिना मनसून पूर्व	<p>• चालू अवधिमा भए गरेका प्रतिकार्यबाट थप पृष्ठपोषण लिई आगामी अवधिका लागि पूर्व तयारि तथा प्रतिकार्य योजना अद्यावधिक गर्ने।</p>	<p>• विपयगत क्षेत्रहरूका विपद पूर्व तयारी तथा प्रतिकार्य योजनाहरू/स्थानीय विपद व्यवस्थापन योजनाहरू अध्ययन गर्ने।</p>	<p>• जिल्ला विपद व्यवस्थापन समिति/जिल्ला प्रशासन कार्यालय/स्थानीय तहहरू</p>	<p>नेपाल रेडक्रस सोसाइटी, जिल्ला समन्वय समिति</p>


 प्रमुख, जिल्ला प्रशासन कार्यालय, धनकुटा



विपद् पूर्व तयारी तथा प्रतिकार्य योजना - २०८२/०८३

५.१३ मनसून पूर्व तयारी तथा प्रतिकार्य योजना

तालिका नं. ५९

मनसून पूर्व तयारी तथा प्रतिकार्य योजना

क्र.सं.	क्रियाकलापहरू	जिम्मेवार निकाय	समयावधि	अनुगमन गर्ने निकाय / अधिकारी	अनुगमन सूचकांक
१.	स्थानीय विपद् व्यवस्थापन समितिहरूलाई मनसूनको आपतकालीन कार्य योजना तयार गर्न ढाँचा समेत पठाई सबै स्थानीय तहलाई अनुरोध गर्ने।	जिल्ला विपद् व्यवस्थापन समितिको सचिवालय/विषयगत क्षेत्र अगुवा कार्यालय	वैशाख	जिल्ला समन्वय समिति प्रमुख	पत्रको छाँया कपी र योजनाको खाका उपलब्ध भएको हुनेछ। जिल्ला स्तरको मनसून पूर्व तयारी तथा प्रतिकार्य योजनाको ढाँचा तयार भएको हुने छ।
२.	विषयगत क्षेत्र अगुवा सरकारी कार्यालय, सुरक्षा निकाय लगायत विपद् जोखिम न्यूनीकरणको क्षेत्रमा कार्य गर्ने निकायहरूसँगको समन्वय बैठक वस्ने।	प्र.जि.अ, विषयगत क्षेत्र अगुवा कार्यालय, स्थानीय तह, जिल्ला अगुवा सहयोगी निकाय (DLSA), नेपाल रेडक्रस, सुरक्षा निकाय, गैसस	जेष्ठ	जिल्ला समन्वय समिति प्रमुख	बैठकको माइन्टको प्रति उपलब्ध भएको हुनेछ।
३.	मनसून पूर्व तयारी तथा प्रतिकार्यमा क्रियाशिल रहने सरोकारवालाहरूको नक्सांकन गर्ने।	जिल्ला विपद् व्यवस्थापन समिति र विपद् सम्पर्क व्यक्ति	वैशाख र जेष्ठ महिना	प्र.जि.अ	सरोकारवालाको सूची उपलब्ध भएको हुनेछ।
५.	खोज तथा उद्धार टोलीको सूची अद्यावधिक गर्ने।	जिल्ला विपद् व्यवस्थापन समिति सचिवालय तथा स्थानीय विपद् सम्पर्क व्यक्ति	जेष्ठ महिना	प्र.जि.अ	अद्यावधिक खोज तथा उद्धार टोलीको सूची उपलब्ध भएको हुनेछ।

(Handwritten signature)


(Handwritten signature)
 जिल्ला प्रशासन कार्यालय, सिन्धुपाल्चोक

विपद् पूर्व तयारी तथा प्रतिकार्य योजना - २०८२/०८३

क्र.सं.	क्रियाकलापहरू	जिम्मेवार निकाय	समयावधि	अनुगमन गर्ने निकाय / अधिकारी	अनुगमन सूचकांक
६.	मनसूनका कारण घट्टन सक्ने विपद् जोखिम न्यूनिकरणका लागि आवश्यक न्यूनतम खोज, उद्धार तथा राहत सामग्रीको व्यवस्थापन गर्ने।	सुरक्षा निकाय, जिल्ला विपद् व्यवस्थापन समिति, नेपाल रेडक्रस सोसाइटी उद्योग वाणिज्य संघ र स्थानीय तहहरू	असार	जिल्ला समन्वय समिति प्रमुख, प्र.जि.अ	संकलित सामग्रीको सूची उपलब्ध भएको हुनेछ।
७.	जिल्ला तथा स्थानीय स्तरमा मौजुदा रहेको आपतकालीन उद्धार सामग्रीको सूची अद्यावधिक राख्ने।	जिल्ला विपद् व्यवस्थापन समिति विपद् सम्पर्क व्यक्ति सुरक्षा निकाय	जेष्ठ	जिल्ला समन्वय समिति प्रमुख प्र.जि.अ	आपतकालीन उद्धार सामग्रीको सूची अद्यावधिक भएको हुने छ।
८.	जिल्लामा अवस्थित एम्बुलेन्सको सूची अद्यावधिक राख्ने	जिल्ला विपद् व्यवस्थापन समितिको सचिवालय जिल्ला स्वास्थ्य कार्यालय	वैशाख	प्र.जि.अ प्रमुख जनस्वास्थ्य अधिकृत	एम्बुलेन्सको अद्यावधिक सूची उपलब्ध भएको हुने छ।
९.	खोज तथा उद्धार क्षेत्रका तालिम प्राप्त दक्ष जनशक्तिहरूको विवरण अद्यावधिक गर्ने।	जिल्ला विपद् व्यवस्थापन समिति सचिवालय, सुरक्षा निकायहरू, नेपाल रेडक्रस सोसाइटी तथा विपद् सम्पर्क व्यक्तिहरू	जेष्ठ	जिल्ला समन्वय समिति प्रमुख, प्र.जि.अ/सुरक्षा निकायहरूका प्रमुखहरू, रेडक्रस सभापति	तालिम प्राप्त दक्ष जनशक्तिको अद्यावधिक विवरण उपलब्ध भएको हुने छ।
१०.	मनसूनमा घट्टन सक्ने विभिन्न प्रकोपको बारेमा प्रचार प्रसार गर्ने।	स्थानीय विपद् व्यवस्थापन समिति तथा स्थानीय संघार माध्यम	जेष्ठ देखि भाद्रसम्म	प्रमुख/अध्यक्ष स्थानीय तहहरू/ नेपाल पत्रकार महासंघ सिवाईसी नेपाल नेपाल	प्रचार प्रसारमा प्रयोग भएको श्रव्य/दृश्य तथा छापिएको सामग्री उपलब्ध भएको हुने छ।
११.	उद्धार तथा राहतको लागि आवश्यकता अनुसार	जिल्ला विपद् व्यवस्थापन समिति, स्थानीय विपद् व्यवस्थापन समिति र सहयोगी निकाय	आवश्यकतानुसार	प्र.जि.अ, प्रमुख स्थानीय तह, राजनैतिक दल	वैठकको माइन्ट प्रति उपलब्ध भएको हुने छ।

प्रमुख जिल्ला अधिकारी
जिल्ला प्रशासन कार्यालय
काठमाडौं

विपद् पूर्व तयारी तथा प्रतिकार्य योजना - २०८२/०८३



क्र.सं.	क्रियाकलापहरू	जिम्मेवार निकाय	समयावधि	अनुगमन गर्ने निकाय / अधिकारी	अनुगमन सूचकांक
१२.	सरोकारवालाहरूको समन्वय बैठक बस्ने। जोखिम देखिएको स्थान तथा समुदायमा राहत सामग्री वितरण गर्ने।	जिल्ला विपद् व्यवस्थापन समिति, स्थानीय विपद् व्यवस्थापन समिति र सहयोगी निकाय	आवश्यकतानुसार	जिल्ला समन्वय समिति, प्र.जि.अ रेडक्रस सभापति	वितरण भएको सामग्रीको भरपाई र प्रगति प्रतिवेदन उपलब्ध भएको हुने छ।
१३.	अविरल वर्षाका कारण विभिन्न प्रकोपबाट प्रभावित हुन सक्ने समुदायको अवस्थाबारे निरन्तर जानकारी लिने दिने।	जिल्ला विपद् व्यवस्थापन समिति, स्थानीय विपद् सम्पर्क व्यक्ति, जिल्ला आपतकालीन कार्य संचालन केन्द्र, सञ्चार माध्यम	विपद्को घटना घटे पश्चात निरन्तररूपमा	स्थानीय तहहरूका प्रमुख तथा अध्यक्षहरू प्रमुख जिल्ला समन्वय समिति / प्रमुख राजनैतिक दल रेडक्रस सभापति	प्रभावितहरूको विवरण उपलब्ध भएको हुने छ।
१४.	मनसूनका कारण विपद् जोखिमका घटना घटेको खण्डमा प्रभावित गर्भवती, सुत्केरी महिला, बालबालिका, वृद्धवृद्धा तथा असक्त व्यक्तिहरूको तथ्यांक अध्यावधिक गरी अवस्थाबारे जानकारी लिने।	गाँउपालिका र नगरपालिका कार्यालयहरू	विपद्को घटना घटे पश्चात निरन्तर रूपमा	स्थानीय विपद् व्यवस्थापन समिति	अध्यावधिक भएको घटनाहरूको विवरण उपलब्ध भएको हुने छ।
१५.	राहत वितरणलाई प्रभावकारी बनाउन तथा दोहोरिन नदीन समन्वय, व्यवस्थापन तथा सुपरिवेक्षण गर्ने।	जिल्ला विपद् व्यवस्थापन समिति र स्थानीय विपद् व्यवस्थापन समितिहरू	आवश्यकतानुसार	जिल्ला समन्वय समिति	समन्वय बैठक तथा सुपरिवेक्षणको प्रगति विवरण उपलब्ध भएको हुने छ।

(Handwritten signature)

सर्वोत्तम स्वास्थ्य सेवा
जिल्ला प्रशासन कार्यालय

विपद् पूर्व तयारी तथा प्रतिकार्य योजना - २०८२/०८३

क्र.सं.	क्रियाकलापहरू	जिम्मेवार निकाय	समयावधि	अनुगमन गर्ने निकाय / अधिकारी	अनुगमन सूचकांक
१६.	प्रभावित हुन सक्ने समुदायको स्वास्थ्य सेवा प्रवाहलाई प्रभावकारी ढंगले संचालन गर्न निर्देशन दिने।	जिल्ला स्वास्थ्य कार्यालय	विपद्को सूचना प्राप्त गर्नसाथ	जिल्ला स्वास्थ्य कार्यालय	वैठकको निर्णय तथा पत्रचार भएको प्रति उपलब्ध भएको हुनेछ।
१७.	मनसूनको आपतकालीन कार्य योजना कार्यान्वयनको प्रगति प्रतिवेदन तयार पार्ने र तालुक निकायमा पेश गर्ने।	जिल्ला विपद् व्यवस्थापन समिति, स्थानीय विपद् व्यवस्थापन समिति र विषयगत क्षेत्र अगुवा कार्यालयहरू	आन्धिन	प्र.जि.अ./स्थानीय तहहरूका प्रमुख/अध्यक्ष	प्रगति प्रतिवेदन उपलब्ध भएको हुनेछ।
१८	समीक्षा बैठक बस्ने।	प्र.जि.अ तथा स्थानीय तहका प्रमुखहरू	आन्धिन	प्र.जि.अ	समीक्षा बैठकको निर्णय प्रति उपलब्ध भएको हुनेछ।

(Handwritten signatures and initials)

(Handwritten signature)
 प्रमुख नि.अ. तथा अध्यापक
 प्रमुख नि.अ. तथा अध्यापक



तालिका नं. ६०

जिल्लाको समष्टिगत पूर्वतयारी तथा प्रतिकार्य योजना

समय अवधि	आपतकालीन प्रतिकार्य क्रियाकलापहरू	आपतकालीन अवस्थामा पूर्व तयारी क्रियाकलापहरू	खाडलको पहिचान (Gaps Finding)	जिम्मेवार निकायहरू
घटना घटना साथ	<ul style="list-style-type: none"> - सूचना प्राप्त हुने वित्तिकै परिस्थितिको गम्भिरता हेरी सुरक्षा समितिको बैठक बस्ने । - बैठक वसी जिल्ला विपद् व्यवस्थापन समितिलाई प्राप्त सूचनाको जानकारी गराउने । - नेपाल रेडक्रस जिल्ला शाखा सँग समन्वय गर्ने । - अन्य विषयगत क्षेत्रहरूलाई कामको प्रकृतिका आधारमा परिचालन हुन निर्देशन दिने । - घटनास्थलमा जानको लागि DDRT टोलीलाई उपलब्ध खोज तथा उद्धारका सामग्रीहरूका साथ घटनास्थल जान निर्देशन दिने । - आपतकालीन राहात वितरण कार्य सञ्चालन गर्ने । - प्रकोपलाई फेलिन नदीन तथा थप क्षति हुन नदीन प्रभावकारी उद्धार कार्य गर्ने गराउने । सूचना प्रवाह गरी स्थानीयहरूलाई थप सचेत गराउने । - उपलब्ध स्रोत साधनले अपुग भएको खण्डमा सहयोगको लागि गृह मन्त्रालय, आन्तरिक मामिला तथा कानून मन्त्रालय, विषयगत अगुवा कार्यालयहरूले आ-आफ्ना तालुक निकायहरूमा खबर गर्ने । - सूचनाका साधनहरू क्षति भएमा तत्काल सूचना सुनिश्चित गर्न वैकल्पिक उपायको लागि निर्देशन दिने । 	<ul style="list-style-type: none"> - मानवीय सहायतामा संलग्न निकाय तथा संघसंस्थाहरूको सम्पर्क सूचि तयार गरि राख्ने । - DDRT टोली तयार गरी घटनास्थल तर्फ खटाउने । - राहात सामग्रीहरूको संकलन, भण्डारण गर्ने । 	<ul style="list-style-type: none"> सूचना सम्पर्क विच्छेद हुन सक्छ । विषयगत क्षेत्रका प्रतिकार्य टोलीहरू विच समन्वय नहुन सक्छ । 	जिल्ला प्रशासन कार्यालय/सुरक्षा निकायहरू/विषयगत क्षेत्रहरू/नेरेसो
पहिलो दिन	<ul style="list-style-type: none"> - जिल्ला विपद् व्यवस्थापन समितिको बैठक बस्ने । पहिलो दिनको क्रियाकलापहरूको समीक्षा गर्ने । - घटनाको प्रकृतिको आधारमा सूचना आदानप्रदान लाई निरन्तरता दिने । 	<ul style="list-style-type: none"> प्रकोपको प्रकृति र क्षतिको गम्भिरताका आधारमा जिल्ला कमाण्ड पोस्ट खडा गरी सरोकारवाला निकायहरूसंग समन्वय र सहकार्य गर्ने । 		जिल्ला प्रशासन कार्यालय/सुरक्षा निकायहरू/विषयगत क्षेत्रहरू/नेरेसो
दोश्रो दिन		<ul style="list-style-type: none"> - राहत समग्रीहरू संकलनमा कार्यदलहरू परिचालन गर्ने । - जिल्ला विपद् व्यवस्थापन समिति तथा स्थानीय तहहरूले 	<ul style="list-style-type: none"> राहत वितरणमा अनियमितता हुन सक्छ । गैर प्रभावितहरूले समेत राहत लिन सक्छन । 	जिल्ला प्रशासन कार्यालय/स्थानीय तहहरू/विषयगत क्षेत्रहरू/नेरेसो


(Handwritten signature)

(Handwritten signature)
सिंह गुरुङ
जिल्ला प्रशासन
कार्यालय

विपद् पूर्व तयारी तथा प्रतिकार्य योजना - २०८२/०८३

समय अवधि	आपतकालीन प्रतिकार्य क्रियाकलापहरू	आपतकालीन अवस्थामा पूर्व तयारी क्रियाकलापहरू	खाडलको पहिचान (Gaps Finding)	जिम्मेवार निकायहरू
तेस्रो दिन	<ul style="list-style-type: none"> - आपतकालीन सुरक्षाका लागि अस्थायी शिविरमा बसेका प्रभावितहरूलाई संकलित खाद्य तथा गैर खाद्य सामग्रीहरू अपुग भएमा खरिद प्रकृत्यामा जाने । स्थानीय तहहरूलाई खरिद गर्न अनुरोध गर्ने । - मानवीय सहायताका क्षेत्रमा काम गरिरहेका गैरसरकारी संघ/संस्थाहरूको अनुगमन गर्ने । - मानवीय सहायताका कार्यहरू निस्वार्थ र निःशर्त रूपमा भए/नभएको बारेमा अनुगमन गर्ने । 	<ul style="list-style-type: none"> - जिल्ला विपद् व्यवस्थापन समितिको बैठक वस्ने । प्रतिकार्यका सबै क्रियाकलापहरूको समीक्षा गर्ने । अस्थायी शिविर तथा आश्रयस्थलमा रहेका प्रभावितहरूलाई जोखिमको अवस्था तथा स्थानीय परिस्थिति अनुसार आ-आफ्ना घर फर्काउने वा वैकल्पिक व्यवस्था गर्ने भन्ने बारेमा आवश्यक निर्णय लिने । 	<ul style="list-style-type: none"> - निम्नुखा र विपन्न वर्ग राहत सहायताबाट विमुख भएका हुन्छन् । 	जिल्ला प्रशासन कार्यालय/स्थानीय तहहरू/विषयगत क्षेत्रहरू/नेरेसो
पहिलो हप्ता भित्र	<ul style="list-style-type: none"> - जिल्ला विपद् व्यवस्थापन समितिको बैठक वस्ने । प्रतिकार्यका सबै क्रियाकलापहरूको समीक्षा गर्ने । अस्थायी शिविर तथा आश्रयस्थलमा रहेका प्रभावितहरूलाई जोखिमको अवस्था तथा स्थानीय परिस्थिति अनुसार आ-आफ्ना घर फर्काउने वा वैकल्पिक व्यवस्था गर्ने भन्ने बारेमा आवश्यक निर्णय लिने । 	<ul style="list-style-type: none"> - विषयगत क्षेत्रहरूका बैठकका निर्णयहरूको जानकारी लिने । - स्थलगत अनुगमन प्रतिवेदन अध्ययन गर्ने । 	<ul style="list-style-type: none"> - स्थायी पुर्नवासको व्यवस्था गर्नु पर्ने हुन सक्छ । 	जिल्ला प्रशासन कार्यालय/स्थानीय तहहरू/विषयगत क्षेत्रहरू/नेरेसो
दोस्रो हप्ता	<ul style="list-style-type: none"> - प्रभावित वस्तीहरूमा थप जोखिमको आकलन गर्ने । स्वीकार्य जोखिमका आधारमा Transitional Homes निर्माण गरी प्रभावितहरूलाई बसोवास गराउने । जिविकोपार्जनको सबै क्रियाकलापहरूमा सहयोग र सहजीकरण गर्ने । 	<ul style="list-style-type: none"> - प्रभावित क्षेत्रमा सम्बन्धित विज्ञहरूद्वारा जोखिमको नक्साङ्कन गर्न लगाउने । - प्रभावित क्षेत्रमा जोखिम न्यूनीकरण गरी पुनः बसोवास गर्ने हुने वा अन्यत्र स्थायी पुर्नवास गराउनुपर्ने हो भन्ने बारेमा निक्यौल गर्ने । 	-	जिल्ला प्रशासन कार्यालय/स्थानीय तहहरू/ अपतकालीन आवास तथा गैर खाद्य सामग्री व्यवस्थापन र कृषि तथा जिविकोपार्जन क्षेत्रहरू/नेरेसो
१ महिना पछि	<ul style="list-style-type: none"> - पुर्नस्थापना/पुर्ननिर्माण तथा पुर्नवासका कार्यहरू अगाडि बढाउने 	<ul style="list-style-type: none"> - जोखिमयुक्त वस्ती स्थानान्तरण तथा एकिकृत वस्ती विकास सम्बन्धि कार्यविधि २०७५ मा 	-	जिल्ला प्रशासन कार्यालय/स्थानीय तहहरू/नेरेसो

गोपाल सिंह गुरुङ
जिल्ला आधिकारिक
अध्यक्ष




विपद् पूर्व तयारी तथा प्रतिकार्य योजना - २०८२/०८३

समय अवधि	आपतकालीन प्रतिकार्य क्रियाकलापहरू	आपतकालीन अवस्थामा पूर्व तयारी क्रियाकलापहरू निर्धारित प्रकृयाहरू अवलम्बन गर्ने ।	खाडलको पहिचान (Gaps Finding)	जिम्मेवार निकायहरू
साउन महिना भित्र	चालु अवधिमा भए गरेका प्रतिकार्यबाट थप पृष्ठ पोषण लिई आगामी अवधिको लागि पूर्व तयारी तथा प्रतिकार्य योजना अध्यावधिक गर्ने ।	- विषयगत क्षेत्रहरूका विपद् पूर्व तयारी तथा प्रतिकार्य योजनाहरू / स्थानीय विपद् व्यवस्थापन योजनाहरू अध्ययन गर्ने ।	-	जिल्ला विपद् व्यवस्थापन समिति/जिल्ला प्रशासन कार्यालय/स्थानीय तहहरू /नेरेसो

कुमान सिंह गुरुङ
प्रमुख जिल्ला अधिकारी

परिच्छेद: छ

योजनाको कार्यान्वयन तथा पुनरावलोकन रणनीति



६.१ योजनाको कार्यान्वयन

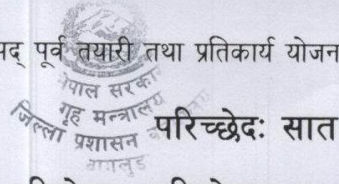
विपद्को आपतकालीन समयमा सबै पद्धति र प्रणाली निकम्मा सावित हुन्छन् । मानवीय जीवनका हर क्रियाकलापहरु शिथिल हुन्छन् । विपद्का कारण हुने जनधनको क्षतिलाई मानवीय प्रयासबाट न्यून गर्न मृत्यू/बेपत्ता/ घाइतेको तत्काल उद्धार गर्न तथा गास,बास र कपासको व्यवस्था गरी नागरिकहरुलाई आपद्कालीन सुरक्षा प्रदान गर्न अन्य विधि र प्रकृयाहरु निष्प्रभावी भएता पनि यस विपद् पूर्वतयारी तथा प्रतिकार्य योजनाले ठोस मार्ग दर्शन गर्दछ । किनभने यो योजना विपद्का समयमा प्रतिकार्यका लागि नै बनाइएको हो । प्रस्तुत योजना सामुहिक प्रयासको दस्तावेज हो । विपद्मा प्रभावित हुने समुदायको सबै क्षेत्रहरुलाई समेटेी आठ वटा विषयगत क्षेत्रमा विभाजन गरी आ-आफ्ना क्षेत्रगत पूर्वतयारी तथा प्रतिकार्य योजनाहरु बनेको छ । विपद्कालमा यी विषयगत क्षेत्रहरु आ-आफ्ना कार्य योजनाका साथ स्वतः क्रियाशिल हुनेछन् । जिल्ला विपद् व्यवस्थापन समितिले यस योजनालाई मार्गदर्शनको रूपमा अङ्कित गरी सबै सरोकारवाला निकाय/संघसंस्थाहरुसँगको समन्वय र सहकार्यमा विपद् प्रतिकार्यका सबै क्रियाकलापहरु संचालन गर्नेछ ।

६.२ पुनरावलोकन रणनीति

देहायका आधार-कारणहरुबाट प्रस्तुत विपद् पूर्वतयारी तथा प्रतिकार्य योजना, २०८२/८३ लाई पुनरावलोकन तथा परिमार्जन गरी समयानुकूल र सान्दर्भिक बनाउँदै लगिने छ ।

- १) नेपाल सरकारबाट विपद् व्यवस्थापन सम्वन्धी कार्यनीति, कार्यविधि तथा मार्गदर्शनहरुमा हुने परिमार्जन ।
- २) जिल्लास्थित सरोकारवाला संघसंस्थाहरुका प्रमुख व्यक्तिहरु तथा कार्यक्षेत्रमा हुने नियमित फेरबदल ।
- ३) जलवायु परिवर्तन लगायतका कारणहरुबाट सृजित वातावरणीय प्रतिकूलता, प्रकोपहरुका प्रकृति र स्वरूपमा हुने परिवर्तन तथा जोखिम न्यूनीकरण कार्यहरुबाट वृद्धी हुन जाने समुदायको उत्थानशीलता ।
- ४) चालू अवधीका भए गरेका प्रतिकार्यबाट प्राप्त सिकाई तथा पृष्ठपोषण ।
- ५) प्रतिकार्यका दौरानमा देखिएका खाडल र सम्वोधन गरिएका क्रियाकलापहरु ।

कुमान सिंह गुरुङ
प्रमुख जिल्ला अधिकारी



प्रतिवेदन, अभिलेखन तथा अनुमोदन

७.१ प्रतिवेदन अभिलेखन

विषयगत क्षेत्रका अगुवा निकायले आ-आफ्ना क्षेत्रसँग सम्बन्धित विपद् पूर्वतयारी तथा प्रतिकार्यका सबै क्रियाकलापहरूको विवरण अद्यावधिक तथा अभिलेखीकरण गरी प्रतिवेदनको रूपमा जिल्ला विपद् व्यवस्थापन समितिमा पठाउनेछन् । यसैगरी स्थानीय विपद् व्यवस्थापन समितिहरूले आ-आफ्ना क्षेत्रमा भएका विपद् व्यवस्थापनका कार्यहरूको विवरण अद्यावधिक तथा अभिलेखीकरण गरी प्रतिवेदनको रूपमा जिल्ला विपद् व्यवस्थापन समितिमा पठाउनेछन् । जिल्ला विपद् व्यवस्थापन समितिको सचिवालयले जिल्लामा विपद् व्यवस्थापनका क्षेत्रमा भए-गरेका कार्यहरूको विवरण अभिलेखीकरण गर्नेछ । स्थानीय विपद् व्यवस्थापन समितिहरू तथा विषयगत क्षेत्रहरूबाट प्राप्त प्रतिवेदनहरूको आधारमा जिल्लाको समष्टिगत प्रतिवेदन तयार गरी प्रदेश विपद् व्यवस्थापन कार्यकारी समिति तथा राष्ट्रिय विपद् जोखिम न्यूनीकरण तथा व्यवस्थापन प्राधिकरणमा पठाइने छ ।

७.२ अनुमोदन


यस विपद् पूर्वतयारी तथा प्रतिकार्य योजना, २०८१/८२ लाई जिल्ला विपद् व्यवस्थापन समितिको मिति २०८१/०४/२९ गतेको बैठकबाट अनुमोदन गरिएको छ ।

जिल्ला विपद् व्यवस्थापन समितिको संरचना:

विपद् जोखिम न्यूनीकरण तथा व्यवस्थापन ऐन, २०७४ को दफा १६ अनुसार गठन हुने जिल्ला विपद् व्यवस्थापन समितिको संरचना:

(क) प्रमुख जिल्ला अधिकारी	-अध्यक्ष
(ख) जिल्ला समन्वय समितिको प्रतिनिधि	-सदस्य
(ग) जिल्ला भित्रका स्थानीय तहका अध्यक्ष तथा प्रमुख	-सदस्य
(घ) स्वास्थ्य सम्बन्धी विषय हेर्ने जिल्लास्थित कार्यालयको प्रमुख	-सदस्य
(ङ) जिल्लास्थित सुरक्षा निकायका प्रमुखहरू	-सदस्य
(च) जिल्लास्थित पूर्वाधार तथा सामाजिक विकाससँग सम्बन्धित कार्यालयका प्रमुखहरू	-सदस्य
(छ) राष्ट्रिय मान्यता प्राप्त दलका जिल्लास्थित प्रमुख वा प्रतिनिधि	-सदस्य
(ज) नेपाल रेडक्रस सोसाइटीको जिल्लास्थित प्रमुख	-सदस्य
(झ) गैरसरकारी महासंघको जिल्लास्थित प्रमुख	-सदस्य
(ञ) नेपाल पत्रकार महासंघको जिल्लास्थित प्रमुख	-सदस्य
(ट) उद्योग वाणिज्य महासंघको जिल्लास्थित प्रमुख	-सदस्य
(ठ) प्रमुख जिल्ला अधिकारीले तोकेको अधिकृत	-सदस्य सचिव

विषय पूर्व तयारी तथा प्रतिकार्य योजना - २०८२/०८३



अनुसूची १

बागलुङ जिल्लाबाट संघीय प्रतिनिधि सभा र गण्डकी प्रदेश सभामा प्रत्यक्ष निर्वाचित माननीयज्यूहरूको विवरण

क्र.सं.	प्रतिनिधि सभा निर्वाचन क्षेत्र	प्रदेश सभा निर्वाचन क्षेत्र	निर्वाचित उम्मेदवारको नाम	राष्ट्रिय जनमोर्चा	राजनीतिक दल/स्वतन्त्र	मोबाइल नं.
१	१	-	चित्र बहादुर के.सी.	राष्ट्रिय जनमोर्चा		९८४१३४७४०४
२	२	-	देवेन्द्र पौडेल	नेपाल कम्युनिष्ट पार्टी (माओवादी केन्द्र)		९८५११४८२८०
३	१	१	दिपेन्द्र बहादुर थापा	नेपाली काँग्रेस		९८५७६२१५०७
४	१	२	डिल्ली राम सुबेदी	नेपाली काँग्रेस		९८५१०३७१३६
५	२	१	जीत बहादुर शोरचन	नेपाली काँग्रेस		९८५१२०६५४६
६	२	२	दोर्ण कुमार कुँवर	नेपाली काँग्रेस		९८५१०२६४१७

अनुसूची २


बागलुङ जिल्लाबाट गण्डकी प्रदेश सभामा प्रतिनिधित्व गर्ने समानुपातिक तर्फका माननीयज्यूहरूको विवरण

सि.नं.	पुरा नामथर	ठेगाना	मोबाइल नं	कैफियत
१	लिल बहादुर थापा मगर	बरेङ गाउँपालिका-२ बागलुङ	९८५११२१८०५	
२	विना कुमारी थापा	बाँडगाड गाउँपालिका-२ बागलुङ	९८४७६२८७५१	
३	कृष्ण प्रसाद पाठक	बागलुङ नगरपालिका-१ बागलुङ	९८५७६२०७७२	
४	गोविन्द बहादुर नेपाली	बागलुङ नगरपालिका-१ बागलुङ	९८५७६२०३३८	
राजनीतिक दलको नाम : नेपाली काँग्रेस				
१	चम्पा देवी खड्का	बागलुङ नगरपालिका-२ बागलुङ	९८५७६२००१०	
२	दिलमाया पौ.बि.	ढोरपाटन नगरपालिका-१ बागलुङ	९८६७६२०३३५	
राजनीतिक दलको नाम : नेपाल कम्युनिष्ट पार्टी (माओवादी केन्द्र)				
१	कुशुम बुढा मगर	बागलुङ नगरपालिका-१ बागलुङ	९८५७६३६७१३	

(Handwritten signature)

(Handwritten signature)
 कृष्ण सिंह गुरुङ
 प्रमुख जिल्ला अधिकारी


विषय पूर्व तयारी तथा प्रतिकार्य योजना - २०८२/०८३



अनुसूची ३

जिल्लास्थित राजनैतिक दलका जिल्ला प्रमुखको सम्पर्क विवरण

सि.नं.	राजनैतिक दल	पद	नाम थर	सम्पर्क नम्बर
१	नेपाली कांग्रेस	सभापति	जित शेरचन	९८५१२०६५४६
२	नेकपा एमाले	अध्यक्ष	हिरा बहादुर के.सी.	९८५१०८७९४७
३	नेकपा माओवादी केन्द्र	संयोजक	राजिव घिमिरे	९८५७६२२८१५
४	राष्ट्रिय स्वतन्त्र पार्टी	संयोजक	महेन्द्र खड्का	९८५७६२१०५०
५	राष्ट्रिय प्रजातन्त्र पार्टी	अध्यक्ष	सुरेन्द्र खड्का	९८५७६२०१६६
६	नेकपा एकीकृत समाजवादी	संयोजक	पिङ्गलराज गौतम	९८५७६००५३२
७	राष्ट्रिय जनमोर्चा	सचिव	भिमलाल पोखेल	९८५७६२५५२५
८	नेपाल समाजवादी पार्टी (नयाँ शक्ति)	संयोजक	चित्त सापकोटा	९८५१०७६४२६


कुमान सिंह गुरुङ
प्रमुख जिल्ला अधिकारी

विपद् पूर्व तयारी तथा प्रतिकार्य योजना - २०८२/०८३

अनुसूची ४

जिल्ला स्थित सरकारी कार्यालयहरुको विवरण



क्र.सं.	कार्यालयको नाम	फोन नं.	कार्यालय प्रमुखको नाम	दर्जा	मोबाइल नं.	कार्यालयको ईमेल ठेगाना
१	जिल्ला प्रशासन कार्यालय	०६८-५२०२३३	कुमान सिंह गुरुड	प्र.जि.अ.	९८५७६०७७७७	baglungprasaran@gmail.com
२	जिल्ला समन्वय समितिको कार्यालय	०६८-५२०१४४	कृष्णराज गौतम	जि.स.अ.	९८५७६२०००२	ddc.baglung@gmail.com
३	उच्च सरकारी वकील कार्यालय	०६८-५२०१३६	विवेक कुमार बराल	सहन्यायाधिवक्ता	९८५१२११५३३	hga0.baglung@ag.gov.np
४	जिल्ला सरकारी वकील कार्यालय	०६८-५२०४२०	पूर्ण प्रसाद शर्मा	जि.न्या.व.	९८५११८८९८४	daobaglung@gmail.com
५	नेपाली सेना कालिजंग गण घोडाबौधे, ब्यारेक		शिव बहादुर अधिकारी	प्रमुख सेनानी	९८५७६२०००४	bn-kalijung@nepalarmy.mil.np
६	जिल्ला प्रहरी कार्यालय	०६८-५२०१९९	तिलक भारती	प्रहरी उपरीक्षक	९८५७६०५५५५	dprobaglungsanchar@gmail.com
७	सशस्त्र प्रहरी बल नेपाल आश्रित गुल्म	०६८-५२४१००	सुरज खड्का	स.प्र.ना. उपरीक्षक	९८५७६६६६००	apfbaglungcov@gmail.com
८	राष्ट्रिय अनुसन्धान जिल्ला कार्यालय	०६८-५२०२४३	नेन्द्र राज गिरी	उ.अ.नि.	९८५८५८६६७२४	nidbaglung@gmail.com
९	कोष तथा लेखा नियन्त्रक कार्यालय	०६८-५२०१४०	किशोर कुमार श्रेष्ठ	प्र.को.नि.	९८५७६४५०००	dtcobaglung@gmail.com
१०	लोकसेवा आयोग, बागलुङ कार्यालय	०६८-५२०१४७	खुविराम पोखरेल	उप-सचिव	९८५७६३१४७	dhawalagiri@psc.gov.np
११	जिल्ला हुलाक कार्यालय	०६८-५२०१५९	विष्णु प्रसाद शर्मा	हुलाक अधिकृत	९८५७६२४६४०	baglung.dpo@gmail.com
१२	शिक्षा विकास तथा समन्वय इकाई	०६८-५२०१०५	प्रकाश बन्धु अर्याल	इकाई प्रमुख	९८५७६२०७९३	edcubaglung@gmail.com

(Handwritten signatures and initials)

- १२२ -

जिल्ला प्रशासन कार्यालय, झापा


विपद् पूर्व तयारी तथा प्रतिकार्य योजना - २०८२/०८३

क्र.सं.	कार्यालयको नाम	फोन नं.	कार्यालय प्रमुखको नाम	दर्जा	मोबाइल नं.	कार्यालयको ईमेल ठेगाना
१३	आन्तरिक राजस्व कार्यालय	०६८-५२०१२९	प्रमोद कुमार श्रीवास्तव	कार्यालय प्रमुख	९८५७६७८३३३	iro-baglung@ird.gov.np
१४	जिल्ला निर्वाचन कार्यालय	०६८-५२०००६	यज्ञ प्रसाद रिजाल	जि.नि.अ.	९८५७६२५१८७	deo.baglung50@gmail.com
१५	तथ्याङ्क समन्वय कार्यालय	०६८-५२०२७६	महेश प्रसाद बुढाना	तथ्याङ्क समन्वय अधिकारी	९८५७६३५९८८	statisticsbig@gmail.com
१६	सडक डिभिजन कार्यालय	०६८-५२०९५२	हरिप्रसाद सुवेदी	डिभिजन प्रमुख	९८५७६२१६३८	drobaglung@gmail.com
१७	मालपोत कार्यालय	०६८-५२०१५८	खेम नारायण पौडेल	कार्यालय प्रमुख	९८५७६२०८०३	baglung@dolma.gov.np
१८	कारागार कार्यालय	०६८-५२०२६७	धिरेंद्र राज पन्त	का.प्रमुख	९८५७६७३७७७	baglung.it@dopm.gov.np
१९	नापी कार्यालय	०६८-५२०१२७	मौसम सुनाम	नापी अधिकृत	९८५७६२५१२७	surveyofficebaglung@gmail.com
२०	खाद्य पवित्रि तथा गुण नियन्त्रण डिभिजन कार्यालय	०६८-५२१८३५	प्रेम अर्याल	कार्यालय प्रमुख	९८५७६२५०४४	figcdobaglung@gmail.com
२१	ढोरपाटन शिकार आरक्ष	०६८-५२१११२	रामदेव चौधरी	प्रमुख संरक्षण अ.	९८५७६३५०३५	dhorhr.gov@gmail.com
२२	सघन शहरी तथा भवन निर्माण आयोजना	०६८-५२४०३०	कृष्ण कुमार महर्जन	आयोजना प्रमुख	९८५७६६०३००	pudbcbaglung@gmail.com
२३	इलाका प्रशासन कार्यालय, बुर्तिवाड	०६८-४१००९९	सरोज सिग्देल	कार्यालय प्रमुख	९८५७६४१०९९	aaoburtibang@gmail.com
२४	पुष्पलाल मध्यपहाडी राजमार्ग आयोजना कार्यालय, पर्वत	०६७-४२०११७	शम्भु आचार्य	कार्यालय प्रमुख	९८५७६५६७०७	mhppparbat@gmail.com
२५	भू तथा जलाधार व्यवस्थापन कार्यालय, पर्वत	०६७-४२०११७	शम्भु कुमार मिश्र	कार्यालय प्रमुख	९८५७६३०४५४	swmoprbat@gmail.com
२६	मालपोत कार्यालय, बुर्तिवाड	०६८-४१०१५८	शोभाकान्त पौडेल	मालपोत अधिकृत	९८५७६४११५८	burtibang@dolma.gov.np

(Handwritten signature)

सुदूरपश्चिम प्रदेश सरकार
विपद् पूर्व तयारी तथा प्रतिकार्य योजना

विपद् पूर्व तयारी तथा प्रतिकार्य योजना - २०८२/०८३



क्र.सं.	कार्यालयको नाम	फोन नं.	कार्यालय प्रमुखको नाम	दर्जा	मोबाइल नं.	कार्यालयको ईमेल ठेगाना
२७	नापी कार्यालय, बुर्तिबाड	०६८-४१०१५७	प्रभात पौडेल	कार्यालय प्रमुख	९८५७६४११५७	alip.paval15@gmail.com
२८	खानेपानी तथा सरसफाई डिभिजन कार्यालय	०६८-४२०११०	किरण पौडेल	डिभिजन प्रमुख	९८५७६४६११०	wss.baglung@gmail.com
२९	विपद् व्यवस्थापन गुल्म	०६८-४२०३०१	रामकृष्ण प्रसाद पाठक	गुल्मपतिक	९८५७६२५३४५	crisisbadmin@nepalpolice.gov.np
३०	प्रधानमन्त्री कृषि आधुनिकीकरण परियोजना कार्यान्वयन इकाई	०६८-४२४४०२	नारायण पौडेल	नि. का.प्र.	९८५७६७०६६६	pmamp.piu.baglung@gmail.com
३१	डिभिजन वन कार्यालय	०६८-४२०१३५	सरोज पन्थी	डिभिजन वन अ.	९८५७६३५१३५	dfobaglung@gmail.com
३२	जलश्रोत तथा सिंचाई विकास डिभिजन कार्यालय	०६८-४२०१७५	जीवन अधिकारी	नि. का. प्रमुख	९८५७६३३५६७	irr.baglung@gmail.com
३३	प्रदेश जनस्वास्थ्य कार्यालय	०६८-४२०३०८	घनश्याम सापकोटा	कार्यालय प्रमुख	९८५७६२२७८८	baglungdho@gmail.com
३४	भेटीरिनी अस्पताल तथा पशु सेवा विज्ञ केन्द्र	०६८-४२२४७५	डा. ऋषिराम सापकोटा	कार्यालय प्रमुख	९८५७६२३१२१	vhl.baglung@gmail.com
३५	पूर्वाधार विकास कार्यालय	०६८-४२०१२०	दिपेश लिगल	कार्यालय प्रमुख	९८५७६२०८१६	idobaglung@gandaki.gov.np
३६	धौलागिरी आयुर्वेद औषधालय	०६८-४२००३१	डा. शरद पन्थी	कार्यालय प्रमुख	९८५७६४००३१	dhaulagiriayurveda@gmail.com
३७	धौलागिरी अस्पताल	०६८-४२०२८८	डा. किरण तिवारी	प्र.मे.सु.	९८५७६७०२८८	Dhaulagiri.hospital@gmail.com
३८	यातायात व्यवस्था कार्यालय	०६८-४२२०५१	गुमा देवी शर्मा	कार्यालय प्रमुख	९८५७६३२०५१	transmgbaglung@gmail.com
३९	पर्यटन तथा उद्योग कार्यालय	०६८-४२०१२३	पारसिङ थापा मगर	कार्यालय प्रमुख	९८५७६२११२३	tiobaglung@gmail.com
४०	कृषि ज्ञान केन्द्र	६८-४२०२९०	राजेश्वर सिलवाल	कार्यालय प्रमुख	९८५७६६५९७८	akcbaglung77@gmail.com
४१	सामाजिक विकास कार्यालय	०६८-४२४१५१	हिमाल घर्ती	कार्यालय प्रमुख	९८५७६२४१५१	sdobaglung@gmail.com
४२	नेपाल विद्युत प्राधिकरण	०६८-४२०८२०	पवन पौडेल	केन्द्र प्रमुख	९८५७६६६४४४	baglung@nea.org.np

संघीय स्वास्थ्य विभाग
संघीय स्वास्थ्य विभाग

विपद् पूर्व तयारी तथा प्रतिकार्य योजना - २०८२/०८३

क्र.सं.	कार्यालयको नाम	फोन नं.	कार्यालय प्रमुखको नाम	दर्जा	सोबाइल नं.	कार्यालयको ईमेल ठेगाना
४३	नेपाल टेलिकम	०६८-५२०४४४	सन्तोष कुमार बराल	कार्यालय प्रमुख	९८५७६०००६८	ntc.bhrd.bgling@ntc.net.np santosh.baral@ntc.net.np
४४	साल्ट ट्रेडिङ कर्पोरेशन लिमिटेड	०६८-५२०२६४	मनोज कुमार श्रेष्ठ	कार्यालय प्रमुख	९८५७६२०८२३	manojarpana_shrestha@yahoo.com
४५	नेपाल बैंक लिमिटेड	०६८-५२११८२	कृष्ण बहादुर कुवर	शाखा प्रबन्धक	९८५७६२०१५५	bgf@nbl.com.np
४६	कृषि विकास बैंक लिमिटेड	०६८-५२०१६६	पदमलाल पुरी	शाखा प्रबन्धक	९८५७६२१५६६	baglung_branch@adbl.gov.np
४७	राष्ट्रिय वाणिज्य बैंक	०६८-५२११४२	बिमल पौडेल	शाखा प्रबन्धक	९८५७६२२३५५	baglungbazar@rbb.com.np
४८	बागलुङ नगरपालिका	०६८-५२२९५३	हरिदत्त कंडेल	प्र.प्र.अधिकृत	९८५७६२०४१६	baglungmun@gmail.com
४९	गलकोट नगरपालिका		घनश्याम गौतम	प्र.प्र.अधिकृत	९८५७६४८१११	galkotmunicipality@gmail.com
५०	ढोरपाटन नगरपालिका		चिरञ्जिवी घिमिरे	प्र.प्र.अधिकृत	९८५७६२६१११	dhorpatanmunicipality10@gmail.com
५१	जैमिनी नगरपालिका		श्रीकृष्ण पौडेल	प्र.प्र.अधिकृत	९८५७६५३१११	jaiminimun@gmail.com
५२	काठेखोला गाउँपालिका		चुर्ण बहादुर कार्की	प्र.प्र.अधिकृत	९८५७६२५१०१	kathekhologahunpalika123@gmail.com
५३	ताराखोला गाउँपालिका		सूर्यलाल विष्टकर्मा	प्र.प्र.अधिकृत	९८५७६६११११	ito.tarakholamun@gmail.com
५४	बरेड गाउँपालिका		खडक वि.क.	प्र.प्र.अधिकृत	९८५७६३२३२८	ito.barengmun@gmail.com
५५	बडिगाड गाउँपालिका		मुक्ति पौडेल	प्र.प्र.अधिकृत	९८५७६७६४४४	badigadruralmunicipality@gmail.com
५६	तमानखोला गाउँपालिका		अमित परियार	प्र.प्र.अधिकृत	९८५७६७११११	ito.tamanholamun@gmail.com
५७	निसीखोला गाउँपालिका		जीवन पुन	प्र.प्र.अधिकृत	९८५७६७६९७६	ito.nisikhulamun@gmail.com
५८	जिल्ला ट्राफिक प्रहरी कार्यालय		गंगाराम वि.क.	प्र.ना.नि.	९८५७६६२५५५	dtipobaglung2073@gmail.com

Handwritten signature and initials.

Handwritten signature and text:
 कुमारी सिंह गुरुङ
 जिल्ला प्रशासन अधिकारी

विपद् पूर्व तयारी तथा प्रतिकार्य योजना - २०८२/०८३

अनुसूची ५

स्थानीय तहका जनप्रतिनिधिहरूको विवरण

क्र.सं.	स्थानीय तह	वडा नं.	पद	नाम	राजनीतिक दल / स्वतन्त्र	सम्पर्क नं.
१	वाग्लुङ नगरपालिका		प्रमुख	वसन्त कुमार श्रेष्ठ	नेपाली काँग्रेस	९८५७६२००६६
२	वाग्लुङ नगरपालिका		उपप्रमुख	राजु खड्का	नेकपा (माओवादी केन्द्र)	९८५७६००००१
३	वाग्लुङ नगरपालिका	१	वडा अध्यक्ष	जय बहादुर खत्री	नेपाली काँग्रेस	९८५७६२०३११
४	वाग्लुङ नगरपालिका	२	वडा अध्यक्ष	सुरज बोसेल	नेपाल कम्युनिष्ट पार्टी (एकिकृत समाजवादी)	९८४७६३४३७२
५	वाग्लुङ नगरपालिका	३	वडा अध्यक्ष	शानी के.सी.	नेपाली काँग्रेस	९८५७६२०७४६
६	वाग्लुङ नगरपालिका	४	वडा अध्यक्ष	कुमार विक्रम क्षेत्री	नेपाल कम्युनिष्ट पार्टी (माओवादी केन्द्र)	९८५७६६७७७७
७	वाग्लुङ नगरपालिका	५	वडा अध्यक्ष	हरि प्रसाद शर्मा	नेपाल कम्युनिष्ट पार्टी (एमाले)	९८५७६५५७१३
८	वाग्लुङ नगरपालिका	६	वडा अध्यक्ष	रुद्र बहादुर के.सी.	नेपाल कम्युनिष्ट पार्टी (एमाले)	९८५७६२०५६१
९	वाग्लुङ नगरपालिका	७	वडा अध्यक्ष	मेघ नाथ शर्मा	नेपाल कम्युनिष्ट पार्टी (एमाले)	९८५७६२०३५७
१०	वाग्लुङ नगरपालिका	८	वडा अध्यक्ष	छम बहादुर कार्की	नेपाली काँग्रेस	९८५७६३२०५०
११	वाग्लुङ नगरपालिका	९	वडा अध्यक्ष	राजु थापा	नेपाली काँग्रेस	९८५७६३१६६१
१२	वाग्लुङ नगरपालिका	१०	वडा अध्यक्ष	तिल बहादुर थापा मगर	नेपाल कम्युनिष्ट पार्टी (एकिकृत समाजवादी)	९८५७६७६०००
१३	वाग्लुङ नगरपालिका	११	वडा अध्यक्ष	ज्ञानेन्द्र गौतम	नेपाली काँग्रेस	९८५७६२००३५
१४	वाग्लुङ नगरपालिका	१२	वडा अध्यक्ष	कोपिला मणि शर्मा	स्वतन्त्र	९८४७६२८२०८
१५	वाग्लुङ नगरपालिका	१३	वडा अध्यक्ष	नारायण शर्मा पौडेल	नेपाली काँग्रेस	९८५७६२०४२२
१६	वाग्लुङ नगरपालिका	१४	वडा अध्यक्ष	चक्र बहादुर खत्री	नेपाली काँग्रेस	९८५७६२२७९४
१७	जैमिनी नगरपालिका		प्रमुख	नर बहादुर पुन	राष्ट्रिय जनमोर्चा	९८६३०४१३५५
१८	जैमिनी नगरपालिका		उपप्रमुख	हरिहर शर्मा	नेपाली काँग्रेस	९८५११५७९११
१९	जैमिनी नगरपालिका	१	वडा अध्यक्ष	विष्णु प्रसाद आचार्य	नेपाली काँग्रेस	९८५७६२१८७७

कामाल सिंह राई
जिल्ला प्रशासक

विपद् पूर्व तयारी तथा प्रतिकार्य योजना - २०८२/०८३

क्र.सं.	स्थानीय तह	वडा नं.	पद	नाम	राजनीतिक दल / स्वतन्त्र	सम्पर्क नं.
२०	जैमिनी नगरपालिका	३	वडा अध्यक्ष	प्रेम सापकोटा	नेपाली काँग्रेस	९८५१०२९४२०
२१	जैमिनी नगरपालिका	४	वडा अध्यक्ष	कृष्ण बहादुर भुजेल	नेपाल कम्युनिष्ट पार्टी (माओवादी केन्द्र)	९८५७६२६७०२
२२	जैमिनी नगरपालिका	५	वडा अध्यक्ष	चक्र बहादुर थापा	नेपाल कम्युनिष्ट पार्टी (एकिकृत समाजवादी)	९८५७६२९५३५
२३	जैमिनी नगरपालिका	६	वडा अध्यक्ष	ठाग बहादुर क्षेत्री थापा	नेपाली काँग्रेस	९८४९६५३२९४
२४	जैमिनी नगरपालिका	७	वडा अध्यक्ष	कृष्ण बहादुर थापा	नेपाल कम्युनिष्ट पार्टी (माओवादी केन्द्र)	९८४७६३९५६३
२५	जैमिनी नगरपालिका	८	वडा अध्यक्ष	केन्द्र बहादुर सुनार	नेपाली काँग्रेस	९८५७६२२८८३
२६	जैमिनी नगरपालिका	९	वडा अध्यक्ष	विमल श्रीस राना	नेपाली काँग्रेस	९८५७६७०८००
२७	जैमिनी नगरपालिका	१०	वडा अध्यक्ष	सन्दिप थापा	नेपाल कम्युनिष्ट पार्टी (एमाले)	९८५७६५९५९३
२८	जैमिनी नगरपालिका		प्रमुख	श्री प्रसाद थापा	राष्ट्रिय जनमोर्चा	९८४९८२७४९५
२९	ढोरपाटन नगरपालिका		उपप्रमुख	देव कुमार नेपाली	नेकपा (माओवादी एमाले)	९८५६०२६३३०
३०	ढोरपाटन नगरपालिका		वडा अध्यक्ष	धन बहादुर कायत	नेपाली काँग्रेस	९८४३५९२७५८
३१	ढोरपाटन नगरपालिका	१	वडा अध्यक्ष	वान बहादुर छन्त्याल	नेपाली काँग्रेस	९८५१०८९२८३
३२	ढोरपाटन नगरपालिका	२	वडा अध्यक्ष	भेक बहादुर खत्री	राष्ट्रिय जनमोर्चा	९८४९९९५४४६
३३	ढोरपाटन नगरपालिका	३	वडा अध्यक्ष	खिम बहादुर सुनार	नेपाल कम्युनिष्ट पार्टी (एमाले)	९८६३६३४०४२
३४	ढोरपाटन नगरपालिका	४	वडा अध्यक्ष	तिलक पुन	नेपाल कम्युनिष्ट पार्टी (एमाले)	९८५७६२५६०४
३५	ढोरपाटन नगरपालिका	५	वडा अध्यक्ष	दिपेन्द्र पुन मगर	नेपाल कम्युनिष्ट पार्टी (एमाले)	९८४७६८२८४३
३६	ढोरपाटन नगरपालिका	६	वडा अध्यक्ष	उमेश कुमार बुढा मगर	नेपाल कम्युनिष्ट पार्टी (एमाले)	९८५७६२४४३४
३७	ढोरपाटन नगरपालिका	७	वडा अध्यक्ष	धन बहादुर अर्दे	राष्ट्रिय जनमोर्चा	९८६७६८२६३५
३८	ढोरपाटन नगरपालिका	८	वडा अध्यक्ष	भद्रमणी सुनार	नेपाल कम्युनिष्ट पार्टी (माओवादी केन्द्र)	९८४९४५३७५३
३९	ढोरपाटन नगरपालिका	९	वडा अध्यक्ष	खीम बहादुर घर्तीमगर	नेपाल कम्युनिष्ट पार्टी (एमाले)	९८५९२९५५९०
४०	गल्कोट नगरपालिका		प्रमुख	भरत शर्मा	नेपाली काँग्रेस	९८५७६४०७५९

प्रमुख जिल्ला अधिकारी
सुनार
सिंह
शर्मा

विपद् पूर्व तयारी तथा प्रतिकार्य योजना - २०८२/०८३

क्र.सं.	स्थानीय तह	वडा नम्बर	पद	नाम	राजनीतिक दल / स्वतन्त्र	सम्पर्क नं.
४१	गल्कोट नगरपालिका	१	वडा अध्यक्ष	फमलाल नीजुरे	नेकपा (माओवादी केन्द्र)	९८५७६४०७५२
४२	गल्कोट नगरपालिका	२	वडा अध्यक्ष	लाल बहादुर राना	राष्ट्रिय जनमोर्चा	९८५७६४८८८८९
४३	गल्कोट नगरपालिका	३	वडा अध्यक्ष	हिम बहादुर भण्डारी	नेपाली काँग्रेस	९८५७६४८८८८९
४४	गल्कोट नगरपालिका	४	वडा अध्यक्ष	फम बहादुर खत्री	नेपाली काँग्रेस	९८५७६४८८८८९
४५	गल्कोट नगरपालिका	५	वडा अध्यक्ष	बल बहादुर खत्री	नेपाली काँग्रेस	९८५७६४८८८८९
४६	गल्कोट नगरपालिका	६	वडा अध्यक्ष	पवन हमाल	नेपाली काँग्रेस	९८५७६४८८८८९
४७	गल्कोट नगरपालिका	७	वडा अध्यक्ष	राम प्रसाद कंडेल	नेपाल कम्युनिष्ट पार्टी (माओवादी केन्द्र)	९८५७६४८८८८९
४८	गल्कोट नगरपालिका	८	वडा अध्यक्ष	राज बहादुर थापा	नेपाल कम्युनिष्ट पार्टी (माओवादी केन्द्र)	९८५७६४८८८८९
४९	गल्कोट नगरपालिका	९	वडा अध्यक्ष	तेज प्रसाद सापकोटा	नेपाली काँग्रेस	९८५७६४८८८८९
५०	गल्कोट नगरपालिका	१०	वडा अध्यक्ष	तेज बहादुर थापा	नेपाली काँग्रेस	९८५७६४८८८८९
५१	गल्कोट नगरपालिका	११	वडा अध्यक्ष	भक्त बहादुर काउचा	नेपाली काँग्रेस	९८५७६४८८८८९
५२	गल्कोट नगरपालिका		अध्यक्ष	डम्मर बहादुर श्रीस	नेपाल कम्युनिष्ट पार्टी (एमाले)	९८५७६४८८८८९
५३	तमानखोला गाउँपालिका		उपाध्यक्ष	जोकलाल बुढा	नेपाली काँग्रेस	९८५७६४८८८८९
५४	तमानखोला गाउँपालिका		वडा अध्यक्ष	हिरा कुमारी छन्त्याल	नेपाली काँग्रेस	९८५७६४८८८८९
५५	तमानखोला गाउँपालिका	१	वडा अध्यक्ष	थम बहादुर रोका	नेपाल कम्युनिष्ट पार्टी (माओवादी केन्द्र)	९८५७६४८८८८९
५६	तमानखोला गाउँपालिका	२	वडा अध्यक्ष	नारायण सुनार	नेपाल कम्युनिष्ट पार्टी (माओवादी केन्द्र)	९८५७६४८८८८९
५७	तमानखोला गाउँपालिका	३	वडा अध्यक्ष	झक बहादुर बुढा	नेपाली काँग्रेस	९८५७६४८८८८९
५८	तमानखोला गाउँपालिका	४	वडा अध्यक्ष	छ प्रसाद श्रीपाली	नेपाल कम्युनिष्ट पार्टी (माओवादी केन्द्र)	९८५७६४८८८८९
५९	तमानखोला गाउँपालिका	५	वडा अध्यक्ष	हिरा बहादुर वि.क.	नेपाली काँग्रेस	९८५७६४८८८८९
६०	तमानखोला गाउँपालिका	६	वडा अध्यक्ष	चित्र बहादुर छन्त्याल	नेपाली काँग्रेस	९८५७६४८८८८९

सह
गर्ज

समान सिंह गुरुङ
असिस्टन्ट कमिश्नर
सिन्धु बजार, लिप्लि, कैलाली

विपद् पूर्व तयारी तथा प्रतिकार्य योजना - २०८२/०८३

क्र.सं.	स्थानीय तह	वडा नं.	पद	नाम	राजनीतिक दल / स्वतन्त्र	सम्पर्क नं.
६१	ताराखोला गाउँपालिका	१	अध्यक्ष	धन बहादुर वि.क.	नेकपा (माओवादी केन्द्र)	९८५७६२३५०१
६२	ताराखोला गाउँपालिका		उपाध्यक्ष	भिम बहादुर रोका	नेपाली काँग्रेस	९८५७६७६५१६०
६३	ताराखोला गाउँपालिका	१	वडा अध्यक्ष	यम बहादुर श्रीश	नेपाल कम्युनिष्ट पार्टी (माओवादी केन्द्र)	९८५७६४०४८०
६४	ताराखोला गाउँपालिका	२	वडा अध्यक्ष	भद्र बहादुर घर्ती	नेपाल कम्युनिष्ट पार्टी (माओवादी केन्द्र)	९८५७६४०८०३
६५	ताराखोला गाउँपालिका	३	वडा अध्यक्ष	कर्ण बहादुर भण्डारी	नेपाल कम्युनिष्ट पार्टी (माओवादी केन्द्र)	९८५७६१६३०१
६६	ताराखोला गाउँपालिका	४	वडा अध्यक्ष	जीत बहादुर खत्री	नेपाल कम्युनिष्ट पार्टी (माओवादी केन्द्र)	९८५७६६११२४
६७	ताराखोला गाउँपालिका	५	वडा अध्यक्ष	मन बहादुर रोका	नेपाल कम्युनिष्ट पार्टी (माओवादी केन्द्र)	९८६७६८२५२४
६८	काठेखोला गाउँपालिका		अध्यक्ष	राजु थापा	नेपाली काँग्रेस	९८५७६७१००१
६९	काठेखोला गाउँपालिका		उपाध्यक्ष	तेज बहादुर थापा	राष्ट्रिय जनमोर्चा	९८५११९६४९०
७०	काठेखोला गाउँपालिका	१	वडा अध्यक्ष	खडक बहादुर थापा	नेपाली काँग्रेस	९८५७६२१८०१
७१	काठेखोला गाउँपालिका	२	वडा अध्यक्ष	विद्या पति शर्मा	नेपाल कम्युनिष्ट पार्टी (एमाले)	९८५७६२११८२
७२	काठेखोला गाउँपालिका	३	वडा अध्यक्ष	कुल बहादुर वि.क.	नेपाल कम्युनिष्ट पार्टी (एमाले)	९८५७६३७०४२
७३	काठेखोला गाउँपालिका	४	वडा अध्यक्ष	लक्ष्मण पुन	राष्ट्रिय जनमोर्चा	९८५७६३४२५३
७४	काठेखोला गाउँपालिका	५	वडा अध्यक्ष	ज्ञाननाथ कडेल	नेपाली काँग्रेस	९८५७६३४६५२
७५	काठेखोला गाउँपालिका	६	वडा अध्यक्ष	वृहस्पती शर्मा	नेपाली काँग्रेस	९८५७६२५६८६
७६	काठेखोला गाउँपालिका	७	वडा अध्यक्ष	प्रेम बहादुर जि.सी.	नेपाल कम्युनिष्ट पार्टी (एमाले)	९८५७६२०८४४
७७	काठेखोला गाउँपालिका	८	वडा अध्यक्ष	प्रमानन्द कडेल	नेपाली काँग्रेस	९८५७६२०५६२
७८	निसीखोला गाउँपालिका		अध्यक्ष	सुर्य बहादुर घर्ती	नेपाली काँग्रेस	९८५१०४४८४३
७९	निसीखोला गाउँपालिका		उपाध्यक्ष	प्रेम बहादुर घर्ती मगर	नेकपा (माओवादी केन्द्र)	९८५७६२८३११
८०	निसीखोला गाउँपालिका	१	वडा अध्यक्ष	चन्द्र सिंह रामजाली मगर	नेपाली काँग्रेस	९८६७६३५०४५
८१	निसीखोला गाउँपालिका	२	वडा अध्यक्ष	कुवीर वि.क.	नेपाल कम्युनिष्ट पार्टी (माओवादी केन्द्र)	९८५७६३१४६७

सुब्रह्मण्य सिंह गुरुङ
मुख्य जिल्ला अधिकारी

विपद् पूर्व तयारी तथा प्रतिकार्य योजना - २०८२/०८३

क्र.सं.	स्थानीय तह	वडा नं.	पद	नाम	राजनीतिक दल / स्वतन्त्र	सम्पर्क नं.
८२	निसीखोला गाउँपालिका	३	वडा अध्यक्ष	रमेश विक्रम शाही	राष्ट्रिय जनमोर्चा	९८६०३७७७३६
८३	निसीखोला गाउँपालिका	४	वडा अध्यक्ष	टिका निधि पौडेल	नेपाली काँग्रेस	९८६७६९३८७६
८४	निसीखोला गाउँपालिका	५	वडा अध्यक्ष	हर्कमान घर्ति मगर	नेपाली काँग्रेस	९८०५२७९००४
८५	निसीखोला गाउँपालिका	६	वडा अध्यक्ष	हेम बहादुर बुढा मगर	नेपाली काँग्रेस	९८६०७५९६१४
८६	निसीखोला गाउँपालिका	७	वडा अध्यक्ष	दिपक कुँवर	नेपाली काँग्रेस	९८०५२४२९२९
८७	बडिगाड गाउँपालिका		अध्यक्ष	गण्डकी थापा अधिकारी	नेपाली काँग्रेस	९८५७६२९२२६
८८	बडिगाड गाउँपालिका		उपाध्यक्ष	भिमसेन वन	नेपाली काँग्रेस	९८५७६४५९२२
८९	बडिगाड गाउँपालिका	१	वडा अध्यक्ष	बोम बहादुर थापा	राष्ट्रिय जनमोर्चा	९८५७६२९७१४
९०	बडिगाड गाउँपालिका	२	वडा अध्यक्ष	ढाल प्रसाद शेरचन	नेपाल कम्युनिष्ट पार्टी (एमाले)	९८५६०४०४९४
९१	बडिगाड गाउँपालिका	३	वडा अध्यक्ष	खडक बहादुर पुन	नेपाल कम्युनिष्ट पार्टी (एमाले)	९८५७६२९३११
९२	बडिगाड गाउँपालिका	४	वडा अध्यक्ष	मिलन रेश्मी	नेपाल कम्युनिष्ट पार्टी (माओवादी केन्द्र)	९८४५२०२९११
९३	बडिगाड गाउँपालिका	५	वडा अध्यक्ष	विष्णु प्रसाद आचार्य	नेपाल कम्युनिष्ट पार्टी (एमाले)	९८६९९३३७६७
९४	बडिगाड गाउँपालिका	६	वडा अध्यक्ष	विर बहादुर खत्री	नेपाली काँग्रेस	९८६७६४९५२४
९५	बडिगाड गाउँपालिका	७	वडा अध्यक्ष	दिपेन्द्र प्रताप के.सी.	नेपाली काँग्रेस	९८५७६७४३१७
९६	बडिगाड गाउँपालिका	८	वडा अध्यक्ष	जंग बहादुर बलाल थापा	राष्ट्रिय जनमोर्चा	९८४०५९९००८
९७	बडिगाड गाउँपालिका	९	वडा अध्यक्ष	कृष्ण बहादुर के.सी.	नेपाली काँग्रेस	९८४९४७०७६२
९८	बडिगाड गाउँपालिका	१०	वडा अध्यक्ष	विरेन्द्र कुमार बुढा	नेपाल कम्युनिष्ट पार्टी (माओवादी केन्द्र)	९८५७६६६११०
९९	बरेड गाउँपालिका		अध्यक्ष	कृष्ण प्रसाद शर्मा	राष्ट्रिय जनमोर्चा	९८५७६२२५५१
१००	बरेड गाउँपालिका		उपाध्यक्ष	दिलिप कुमार पुन	नेपाली काँग्रेस	९८५११७०४५८
१०१	बरेड गाउँपालिका	१	वडा अध्यक्ष	नरसिंह पुन	राष्ट्रिय जनमोर्चा	९८५७६३६६१०
१०२	बरेड गाउँपालिका	२	वडा अध्यक्ष	हिरा बहादुर घर्ती	राष्ट्रिय जनमोर्चा	९८६७५०३५०७

(Handwritten signature)

कृष्ण बहादुर सिंह गुरुङ
कृष्ण बहादुर सिंह गुरुङ
कृष्ण बहादुर सिंह गुरुङ

विपद् पूर्व तयारी तथा प्रतिकार्य योजना - २०८२/०८३


क्र.सं.	स्थानीय तह	वडा नं.	पद	नाम	राजनीतिक दल / स्वतन्त्र	सम्पर्क नं.
१०३	बरेङ गाउँपालिका	वडा नं. ४	वडा अध्यक्ष	शेर बहादुर खनाल क्षेत्री	नेपाल कम्युनिष्ट पार्टी (एमाले)	९८४७५२१४७५
१०४	बरेङ गाउँपालिका	४	वडा अध्यक्ष	किसन बहादुर खत्री	नेपाली काँग्रेस	९८६७७७००२६
१०५	बरेङ गाउँपालिका	५	वडा अध्यक्ष	अमर बहादुर शेरभुजा	नेपाली काँग्रेस	९८५७६७७६२८

(Handwritten signature)

(Handwritten signature)
 कुमुद सिंह गुरुङ
 बामदेव लिम्बाङ
 बुधसुन्दर

विपद् पूर्व तयारी तथा प्रतिकार्य योजना - २०८२/०८३

अनुसूची ६



जिल्ला प्रशासन कार्यालय, बागलुङ तथा मातहत प्रहरी इकाईहरू

सि.नं.	कार्यालयहरूको नाम	दर्जा	कार्यालय प्रमुख		
			नामथर	कार्यालयको नं.	मोबाईल नं.
१	जिप्रका बागलुङ	प्रउ	तिलक भारती	९८५७६०५५५५	९८५१२८१२२०
२	जिट्राप्रका बागलुङ	प्रनानि	गंगाराम बि.क.	९८५७६६२५५५	९८४८४०५८९९
३	इप्रका बलेवा बागलुङ	प्रनानि	फणीराज शर्मा	९८५७६९००९३	९८५१२८२७५६
४	नप्रका बागलुङ	प्रनानि	रणजीत आचार्य खत्री	९८५७६९०२०७	९८४८०२९२०४
५	कासुगाई बागलुङ	प्रनानि	मंगल प्रसाद गुरुङ	९८५७६९०२३०	९८५१२८२८५६
६	उच्च अदालत समन्वय तथा सुप्रई बागलुङ	प्रसनि	बसन्त बेल्वासे	९८५७६९०२०८	९८५७०७६९९०
७	जिअस तथा सुप्रई बागलुङ	प्रह	तेजप्रसाद उपाध्याय		९८६८५८५०६९
८	प्रचौ रुम्टाबजार कुस्मीसेरा बागलुङ	प्रसनि	विष्णु प्रसाद अधिकारी	९८५७६९००९५	९८४१०४४७३२
९	प्रचौ मालढुङगा बागलुङ	प्रसनि	भोज बहादुर गुरुङ	९८५७६९०२१२	९८४६१६२२६३
१०	प्रचौ दोविल्ला बागलुङ	प्रसनि	खिम बहादुर कार्की	९८५७६९०२०९	९८४१९७८१४५
११	प्रचौ धम्जाविहँ बागलुङ	प्रसनि	अर्जुन पौडेल	९८५७६९००९४	९८६०२२९४४५
१२	प्रचौ पञ्चकोट बागलुङ	प्रसनि	सुरेन्द्र राय यादव	९८५७६९०२१०	९८५१२८५०५३
१३	जिप्रका बागलुङ DEOC संचार	प्रसह	नबिन परियार		९८४८१७७९४५
१४	प्रजिअनि गाई बागलुङ	प्रह	चोक बहादुर चितौर		९८४३९४४४६८
१५	सासेके रामरेखा बागलुङ	प्रसह	मन्जु कुमारी थारु	९८५७६९००९०	९८५७०९०५२६

जिल्ला प्रशासन कार्यालय
बागलुङ

बिपद् पूर्व तयारी तथा प्रतिकार्य योजना - २०८२/०८३

सि.नं.	कार्यालयहरको नाम	दर्जा	कार्यालय प्रमुख	
			नामथर	कार्यालयको नं.
१६	सासेके गुठी बागलुङ	प्रवह	याम कुमारी छन्त्याल	१८५७६९००९१
१७	रिपिटर टावर घोडावाधे बागलुङ	प्रसह	समिर कुमार बोटे	१७४९७१२०८७
१८	धवलागिरी अस्पताल बागलुङ	प्रसह	लक्ष्मण थापा	१८५७६९०२३१
१९	प्रहरीविट कुडुले बागलुङ	प्रसनि	राम बालक साह	१८५७६९०२११
२०	बागलुङ कालिका मन्दिर सुरक्षा गार्ड बागलुङ	प्रह	शेर बहादुर लामिछाने	१८५७६९०२३२
२१	इप्रका बुर्तिवाड बागलुङ (क)	प्रनि	आनन्द बस्नेत	०६८-४१०१९९
२२	इप्रका भिमगिठे बागलुङ	प्राप्रनानि	खगेश्वर अर्याल	१८५७६९०२२४
२३	इप्रका झिवाखोला बागलुङ	प्राप्रसनि	गिरु प्रसाद पौडेल	१८५७६९०२२५
२४	प्रचौ बोडगादोभान बागलुङ	प्रसनि	सन्तराम श्रेष्ठ	१८५७६९०२२८
२५	प्रचौ ग्वालिचौर बागलुङ	प्रसनि	उत्तम अर्मजा	१८५७६९०२२३
२६	प्रचौ डोरपाटन बागलुङ	प्रसनि	सुर्य बहादुर बि.क.	१८५७६९०२२९
२७	प्रचौ निसी बागलुङ	प्रसनि	रोलक थापा	१८५७६९०२२७
२८	प्रचौ जुजाखोला बागलुङ	प्रसनि	ईन्द्र बहादुर खत्री	१८५७६९१५६१
३०	इप्रका गलकोट बागलुङ (क)	प्रनि	देवराज काफ्ले	१८५७६९००६६
३१	इप्रका ताराखोला बागलुङ	प्रनानि	विष्णु प्रसाद शर्मा	१८५७६९०२१४
३२	प्रचौ हटियाबजार बागलुङ	प्रनानि	तोरणध्वज पौडेल	१८५७६९०१५८
३३	प्रचौ नरेठांटी बागलुङ	प्रह	विष्णु खत्री	१८५७६९०२१६

कार्यालय विपद् तयारी
प्रमुख विपद् तयारी अधिकारी

विपद् पूर्व तयारी तथा प्रतिकार्य योजना - २०८२/०८३

सि.नं.	कार्यालयहरुको नाम	दर्जा	कार्यालय प्रमुख		मोबाईल नं.
			नामथर	कार्यालयको नं.	
३४	प्रचौ खर्वाड बागलुङ	प्रसनि	नारायण रानाभाट	९८५७६९०२१७	९८४१५१०९६३
३५	प्रचौ भातखानेडाडा बागलुङ	प्रसनि	साजनगिरी	९८५७६९०२१३	९८४५५३३७७३
३७	इप्रका वरेडडाडा बागलुङ (क)	प्रनि	चन्द्र प्रसाद भण्डारी	९८५७६९००५५	९८४६७३३१०६
३८	प्रचौ वाटाकाचौर बागलुङ	प्रसनि	चुडामणी भुषाल	९८५७६३६२१९	९८४७१३४३०२
३९	प्रचौ छिस्तीबेलवगर बागलुङ	प्रनानि	मंगल बहादुर नेपाली	९८५७६२५२४४	९८६९२११५७२
४०	प्रचौ सुडला बागलुङ	प्रसनि	दिपक थापा मगर	९८५७६६५०५५	९८६३५१८८२४

अनुसूची ७

बागलुङ जिल्लामा रहेका दमकलको विवरण

क्र.सं.	स्थानीय तह	स्वामित्व	गाडी नम्बर	संख्या		चालकको नाम	चालकको नम्बर	वैकल्पिक सम्पर्क नम्बर	कैफियत
				चालू अवस्थामा रहेका	चालू अवस्थामा नरहेका				
१	बागलुङ न.पा.	बागलुङ न.पा.	ध-१-ग-१	१	०	१ तेजे साकी	९८५७६२०५१७	९८४७६६७५१४	३००० लि.

अनुसूची ८

बागलुङ जिल्लामा सञ्चालनमा रहेका एम्बुलेन्सको विवरण

क्र.सं.	एम्बुलेन्स सञ्चालन गर्ने संस्था	एम्बुलेन्स रहेको स्थान	संस्थाको सम्पर्क नं.	एम्बुलेन्स चालकको नाम	एम्बुलेन्स चालकको सम्पर्क नं.
१	नेपाल रेडक्रस सोसाइटी	बागलुङ न.पा. वडा नं. २	०६८५२०१६९	नसिव दिनमिया	९८४६२५५१००
२	धौलागिरी अञ्चल अस्पताल	बागलुङ न.पा. वडा नं. २	०६८५२०१८८	खिम बहादुर थापा	९८४६०९२७८७

बागलुङ जिल्ला अतिकारी
सिद्धि राई

- १३४ -

विपद् पूर्व तयारी तथा प्रतिकार्य योजना - २०८२/०८३

क्र.सं.	एम्बुलेन्स सञ्चालन गर्ने संस्था	एम्बुलेन्स रहेको स्थान	संस्थाको सम्पर्क नं.	एम्बुलेन्स चालकको नाम	एम्बुलेन्स चालकको सम्पर्क नं.
३	श्री २३ वाहिनी अड्डा	बागलुङ न.पा. वडा नं. ४	०६८५२२७८४	रत्नाखर परियार	९८४७६५४५८८
४	प्रा.स्वा.के. बुर्तिवाड	ढोरपाटन न.पा. ९	९८६९०९५१६८	चित्र ब.बुढा	९८६०७७०३०८
५	बडिगाड गा.पा.	बडिगाड गा.पा. ५	९८५७६७२५६०	प्रकाश थापा	९८६७३४३०७४
६	प्रा.स्वा.के. बुझादोभान	तमानखोला गा.पा. १	९८४७१७०१०९	लक्ष्मी प्रसाद छन्त्याल	९८६३६२६९२२
७	स्वास्थ्य चौकी बोहोरागाउँ	निसिखोला गा.पा. ३	९८६७५६६८३०	अविसम घर्ति मगर	९८६७७४१५१६
८	धम्जा वडा नं ३ तथा स्वास्थ्य चौकी	कोठेखोला गा.पा.	९८५७६३७०४२	विजय राना	९८६५६७८७०८
९	आधारभूत प्राथमिक स्वास्थ्य केन्द्र	जैमिनि न.पा. कुष्मिशेरा	९८४७६२२४२५	जगत बहादुर थापा	९८४७७१०२४०
१०	ताराखोला गा.पा स्वास्थ्य शाखा	ताराखोला	९८५७६२२९५०	दिल बघर्ती	९८४६८१३४४८
११	नेपाल रेडक्रस सोसाइटी, अमलाचौर उपशाखा	वान.पा. १२	९८५७६५६६३०	रुद्र प्रसाद जैसि	९८६९५३३२२१
१२	भिमिगिठे स्वास्थ्य चौकी	बडिगाड गा.पा.			
१३	नगर अस्पताल हटिया	गल्कोट न.पा.	९८५१२१७२	मोहन परियार	९७६५६१३२५०
१४	विहानी बहुउद्देश्य सहकारी सं.लि.	बरेड गा.पा. १	९८५७६२४०८८	विजय थापा	९८६१४४७२८२
१५	तमानखोला गा.पा. स्वास्थ्य कार्यालय	तमानखोला गा.पा.	९८५७६७११११	सुन्दर मगर	९८६७४६३४३७

WZ

कुम्भाल सिङ्गराई
प्रमुख ताली आचार्य

विपद् पूर्व तयारी तथा प्रतिकार्य योजना - २०८२/०८३



अनुसूची ९
Heavy Equipment को विवरण

क्र.सं.	व्यक्ति/संस्था/आयोजनाको नाम	स्थल/आवास्त रहेको स्थान	निर्माण कंपनी	संपर्क नं.	उपलब्ध निर्माण उपकरण
१	Upgrading works of Baglung - Burtibang Road Section (Ch 13+000 to 26+000 km) Along Midhill Highway, Baglung	Tarakhase to ghodabadhe	M/S Tamang/Rijai/Bhagwati J.V. Rupandehi	Arjun Sharma (9857058009/9847039774)	
२	Upgrading of Baglung-Burtibang Road to Black Top Standard (0+000 to 12+896 km)	Upallachaur to Tarakhola	M/S Bharat Construction-Siddhi Sai J.V.	Raju Gautam (9857630896)	ग्रेडर १ थान स्काभेटर २ थान टिपर २ थान ट्याक्टर १ थान डिस्ट्रिक्टर १ थान
३	बागलुङ बेनी सडकमध्यपहाडी / बागलुङ सडक-मालढुङ्गा/राजमार्ग	हुलाके, बेनी	विभागीय मेशिन	विष्णु प्रसाद लामिछोने ९८५७६२०९५२ प्रमोद सहनी ९८६१५२३९४५ आकाश शाह ९८६२४१४१६६	ब्याकहो लोडर
४	मध्यपहाडी राजमार्ग (निसी जाउलेपानी खण्ड)	निसी बजार	विभागीय मेशिन		लोडर
५	Road Upgrading work in Kaligandaki Corridor, Harmichaur-Balewa Section (Chm 185 to 229+480), Baglung	अदुवाबारी जैमिनी घाट नगरपालिका, बागलुङ।	श्री कालिका कन्स्ट्रक्सन प्रा.लि.	विशाल ढुङ्गना ९७६५३५७८०८	Excavator, JCB and Tipper
६	KCRP/33701118-4/079/80-01, Road Upgrading work in Kaligandaki Corridor, Balewa-Maldhunga Section (chm 229+480 to 239+727), Baglung	कालो खोला, बागलुङ नगरपालिका।	श्री खड्का कृष्ण बि.भि.जे.एन.	विशाल विडारी ९८६९४७०५०८ चिन्तन लामिछोने ९८४०९५३९८२	

(Handwritten signature)

(Handwritten signature)
श्री कालिका कन्स्ट्रक्सन प्रा.लि.
वि.सं. १७६५३५७८०८



विपद् पूर्व तयारी तथा प्रतिकार्य योजना - २०८२/०८३

अनुसूची १०

जिल्ला आपतकालिक कार्य संचालन केन्द्र (DEOC) मा कार्यरत कर्मचारीहरूको विवरणः

क्र.सं.	नाम थर	पद	सम्पर्क	कैफियत
१	नविन थापा	स.प्र.स.ह.	९८५७६२६८८०	०८६-५२२१३१
२	नविन परियार	प्र.स.ह.	९८४८१७७९४५	

अनुसूची ११

आपतकालीन फोन नम्बरहरू

१	नेपाल प्रहरी	१००	७	महिला हेल्पलाइन	११४५
२	दमकल	१०१	८	विद्युत हेल्पलाइन	११४९
३	एम्बुलेन्स सेवा	१०२	९	बलबालिका हराएमा	१०९८
४	ट्राफिक सहायता	१०३	१०	आत्महत्या रोकथामका लागि राष्ट्रिय हेल्पलाइन	११६६
५	बालबालिका हेल्पलाइन	१०४	११	उद्धार सम्बन्धी मद्दत चाहिएमा	११४९
६	बाढी सम्बन्धी बुझ्न परेमा	११५५			

(Handwritten signature)

(Handwritten signature)
कुमान सिंह गर्ड
प्रमुख जिल्ला अधिकारी



सहकारी तथा प्रतिकार्य योजना - २०८२/०८३

अनुसूची ११

आस्थित स्वास्थ्य संस्थाहरुको विवरण

क्र.स	पालिका	वडा न.	संस्थाको नाम	जम्मा कर्मचारी	प्रमुखको नाम	मोबाइल न.
१		१	धौलागिरी प्रादेशिक अस्पताल, बागलुङ		डा. किरण तिवारी	९८५७६७०२८८
२		२	धौलागिरी आयुर्वेद अस्पताल बागलुङ		डा. सरद पन्थी	९८५७६४००३१
३		१	आधारभुत स्वास्थ्य सेवा केन्द्र रामरेखा	४	अनीता राजभण्डारी	९८४७६२९४५५
४		२	संस्थागत क्लिनिक	३	लक्ष्मि थापा मगर	९८४७६६३५०५
५		३	आधारभुत स्वास्थ्य सेवा केन्द्र खहरे	४	शान्त शर्मा	९८४७६३९५५६
६		४	आधारभुत स्वास्थ्य सेवा केन्द्र कुडुले	३	धना थापा	९८६७६११०१८
७		५	मालिका स्वास्थ्य चौकी	६	बिलास चन्द्र पौडेल	९८४७६२१८२९
८		६	लहरेपिपल स्वास्थ्य चौकी	४	विष्णुनाथ सापकोटा	९८५७६२२९१२
९		६	सहरी स्वास्थ्य केन्द्र सिम	२	टुल्की देवि सापकोटा	९८४७६२३३९२
१०		७	मुलपानि स्वास्थ्य चौकी	५	महेन्द्र प्रकाश शर्मा	९८५७६२४८७१
११		७	सहरी स्वास्थ्य केन्द्र हरिचौर	२	डेल कुमारी थापा	९८४७६१४५३२
१२		८	सिगाना स्वास्थ्य चौकी	६	शोभा कार्की	९८४७६३०५०९
१३		८	सहरी स्वास्थ्य केन्द्र बौडेचौर	२	राजेश शर्मा	९८६००५५४२६
१४		९	तित्याड स्वास्थ्य चौकी	४	नारायण प्रसाद पौडेल	९८५७६२८५७२
१५		१०	भकुण्डे स्वास्थ्य चौकी	४	उमेश सर्वुजा	९८५७६२०३१०
१६		११	रायैडाडा स्वास्थ्य चौकी	५	केयरसिंह थापा	९८५७६३०९४०
१७		११	सहरी स्वास्थ्य केन्द्र तमाखुवारी	२	आशा गैरे	९८६१७३९१७४
१८		१२	अमलाचौर स्वास्थ्य चौकी	६	कृष्ण प्रसाद शर्मा	९८५७६२०५७०
१९		१२	सहरी स्वास्थ्य केन्द्र सरही	२	भुमिराज शर्मा	९८५७६३५३२५
२०		१३	बागलुङ नगर अस्पताल	९	दुर्गा शर्मा	९८५७६३७११४
२१		१३	सहरी स्वास्थ्य केन्द्र बास्कोट	१	महेश पौडेल	९८४७७९४४०९
२२		१३	सहरी स्वास्थ्य केन्द्र पैयुपाटा	१	रामचन्द्र रिजाल	९८४७७९७०१६
२३		१४	नारायणस्थान स्वास्थ्य चौकी	७	ऋषिराम शर्मा	९८५७६३७१५०
२४	काठेखोला	१	पाला स्वास्थ्य चौकी	५	ध्रुव के.सी.	९८६७६३१७१०
२५		२	भिमापोखरा स्वा.चौ.	१	आसिष सापकोटा	९८६७६४६५०८
२६		३	धम्जा स्वास्थ्य चौकी	२	राजेन्द्र महतो	९८४७६२०४२४
२७		३	धम्जा सा. स्वास्थ्य ईकाई	१	धनमाया पुन	९८४७६६८७३१
२८		४	तंग्राम स्वा.चौकी	५	हरि बहादुर थापा	९८६७७०२२३७
२९		५	त्रिई आधारभुत स्वास्थ्य सेवा केन्द्र	१	पवित्रा थापा	९८५७६५०४७८

(Handwritten signature)

(Handwritten signature)

- १३६

कुमान सिंह मुरुड
प्रमुख जिल्ला अधिकारी

विपद् पूर्व तयारी तथा प्रतिकार्य योजना - २०८२/०८३

क्र.स	पालिका	वडा न.	संस्थाको नाम	जम्मा कर्मचारी	प्रमुखको नाम	मोबाइल न.
२८		६	विहुँ स्वास्थ्य चौकी	३	सागर शर्मा	९८६७६२२०२३
२९		७	रेश स्वास्थ्य चौकी	४	रामचन्द्र लामा	९८४७६२८७५५
३०		७	रेश सामुदायिक स्वास्थ्य ईकाई	१	गोविन्द थापा	९८४७६६०७९५
३१		८	लेखानी स्वास्थ्य चौकी	४	लक्ष्मी प्रसाद निउरे	९८४७६२९४७५
३२	ताराखोला	१	अमरभूमि स्वास्थ्य चौकी	५	मिना घर्ति	९८६९०६६७९०
३३		१	अमरभूमि सामुदायिक स्वास्थ्य एकाई	३	सुनिता थापा पुन	९८६९४३०९८२
३४		२	अर्गल स्वास्थ्य चौकी	६	जयन्ति रोका	९८६७६९४९७४
३५		३	हिल स्वास्थ्य चौकी	७	नन्दकली घर्ती	९८६९३३५०१७
३६		४	दोगाडी आधारभूत स्वास्थ्य एकाई	३	मनिका शेर्वाजा	९८६९५३२४८५
३७		५	ताराखोला स्वास्थ्य चौकी	७	प्रमिला घर्ति	९८४८५१४८३१
३८	जैमिनी	१	कुश्मिसेरा प्रा स्वा के	१४	डा सुलभ आचार्य	९८४३१९७०४२
३९		२	दमेक स्वास्थ्य चौकी	४	हेम कुमार आचार्य क्षेत्री	९८५७६३१११५
४०		३	नेपाने शहरी स्वास्थ्य केन्द्र	५	भिम बहादुर पुन	९८४७७२१०९९
४१		४	विनामारे स्वास्थ्य चौकी	६	अन्जु शर्मा	९८४७७२२७७७
४२		५	सर्कुवा स्वास्थ्य चौकी	४	डिल बहादुर थापा	९८४५४२१४३७
४३		६	अर्जेवा स्वास्थ्य चौकी	५	अमन पुन	९८४६९७३५४०
४४		७	जैदी स्वास्थ्य चौकी	६	झलक राज आचार्य	९८५७६२८७८४
४५		८	छिस्ती स्वास्थ्य चौकी	६	सुर्य प्रकाश महतारा	९८४३९२२१०३
४६		९	पैयुँथन्थाप स्वास्थ्य चौकी	४	लक्ष्मी बहादुर क्षेत्री	९८४७६३१२३०
४७		१०	राडखानि स्वास्थ्य चौकी	६	राजेन्द्र थापा	९८४५४४२५८१
४८		८	मर्नास शहरी स्वास्थ्य केन्द्र	३	राजु शर्मा	९८४७७५३७५३
४९		७	बाओ शहरी स्वास्थ्य केन्द्र	३	अशिमता शर्मा	९८४६९०२५००
५०		१०	डाडाखानि शहरी स्वास्थ्य केन्द्र	३	शुशिला थापा	९८६७७०९६२०
५१	बरेङ	१	धुल्लुबाँसकोट स्वास्थ्य चौकी	६	प्रकाश चालिसे	९८६२४७२०११
५२		२	हुग्दिशिर स्वास्थ्य चौकी	९	करण कुमार साह	९७४४२२८२१६
५३		३	बाटाकाचौर स्वास्थ्य चौकी	७	धर्म प्रकाश थारु	९८६४८८३४२८
५४		४	सल्यान स्वास्थ्य चौकी	६	रियाज अन्सारी	९८४४५१०८३७
५५		५	सुखौरा स्वास्थ्य चौकी	६	आयुशा रिजाल	९८६७६८३००४
५६		१	गंडेल सामुदायिक स्वा. ई.	२	राम कुमार खड्ग	९७४२२८१७८६
५७		१	लुगरुड सामुदायिक स्वा ई	२	पुष्प कुमारी महतो	९७६१७६५०८९
५८		२	हुग्दिशिर सामुदायिक स्वा ई	३	सिर्जना खत्री के सी	९८६२२४७३२३
५९		३	सागदी सामुदायिक स्वा ई	२	दिलसरी खत्री	९८६१०४१६७९

विपद् पूर्व तयारी तथा प्रतिकार्य योजना - २०८२/०८३

क्र.स	पालिका	वडा न.	संस्थाको नाम	जम्मा कर्मचारी	प्रमुखको नाम	मोबाइल न.
६०		४	थपलुङ सामुदायिक स्वा ई	२	सुस्मिता थापा	९८६६८५६५१०
६१		१	दगातुन्डाडा स्वास्थ्य चौकी	५	चन्दा थापा	९८४०१७७४०६
६२		२	आधारभुत स्वास्थ्य सेवा केन्द्र खर्बाङ	५	सुदिप रन्जन यादव	९८४३५८८७७६
६३		३	सिसाखानी स्वास्थ्य चौकी	५	भक्त बहादुर श्रीस	९८६७६८५८८४
६४		४	जलजला स्वास्थ्य चौकी	५	व्योम नारायण भारी	९८६७६३३९५१
६५		५	ग्वालीचौर स्वास्थ्य चौकी	७	शुशिला रेशमी	९८६१४६८८९३
६६		६	आधारभुत स्वास्थ्य सेवा केन्द्र खाल	४	बेली कुमारी कुधर क्षेत्री	९८६८८४१२३४
६७		७	भिमगिठे स्वास्थ्य चौकी	६	तारा बहादुर घर्ती मगर	९८४६८२२२६०
६८		८	रणसिंह किटेनी स्वास्थ्य चौकी	५	निसा पुन	९८६६०६२५७५
६९	बडिगाड	९	दर्लिङ स्वास्थ्य चौकी	६	उपेन्द्र बिस्ट	९८६५५२३५३७
७०		१०	आधारभुत स्वास्थ्य सेवा केन्द्र दर्लिङ	४	राजिव कुमार सिंह	९८४४११५६७७
७१		३	तारान्जा सामुदायिक स्वास्थ्य इकाई	२	सिमा पुन	९८४०८०७७६७
७२		४	जलजला सामुदायिक स्वास्थ्य इकाई	२	सुजता कुवर क्षेत्री	९८६०९००३२६
७३		५	ग्वावालीचौर सामुदायिक स्वास्थ्य इकाई	२	दिवा पाईजा	९८६१२०१७०६
७४		८	भिडिखोर सामुदायिक स्वास्थ्य इकाई	२	पूर्णकली राना	९८४६९४६६१२
७५		१०	आरुपाता सामुदायिक स्वास्थ्य इकाई	२	कुल बहादुर थापा	९८६५१५३३४६
७६		१	बोंगादोभान स्वा.चौ.	९	होम बहादुर घर्ती	९८४७१७०१०९
७७		२	नाबाड आ.स्वा.से.के.	३	सन्दिप रावत	९८६६०५४७७९
७८		२	बोंगाखानी सामुदायिक स्वा.इ.	३	कल्पना के.सी.	९८६३६३४२८२
७९	तमानखोला	३	तमान स्वा.चौ	५	शान्ति कुमारी बुढाथोकी	९८४७६५२७३३
८०		४	लाम्मेला आ.स्वा.से.के.	३	कल्पना घर्ती मगर	९८६७६२०३०७
८१		५	खुँखानी स्वा.चाै.	६	गरिमा हर्मेला	९८६७६४६७०४
८२		६	नर्जाखानी आ.स्वा.से.के.	४	लक्ष्मी कुमारी छन्त्याल	९८४७७२६५२१
८३		१	बुर्तिबाड प्रा.स्वा।के	४५	डा नविन्द्र ढकाल	९८४६६१३७१४
८४	ढोरपाटन	२	रिनाम आधारभुत	३	लक्ष्मी पुन	९८६७६८१३७९
८५		३	सामा आधारभुत	२	बिमाला घर्ती	९८६०१७६०२१

(Handwritten signatures)

(Handwritten signature)

कुमाल सिंह गुरुङ
प्रमुख जिल्ला अधिकारी

विपद् पूर्व तयारी तथा प्रतिकार्य योजना - २०८२/०८३

क्र.स	पालिका	वडा न.	संस्थाको नाम	जम्मा गृह मन्त्रालय प्रशासन	प्रमुखको नाम	मोबाइल न.	
८६		४	खुडगा स्वा.चौ.	७	भुमिका मगर	9849651380	
८७		४	घिरि शहरी स्वास्थ्य केन्द्र	१	बाल कुमारी बुढाथोकि	9849223277	
८८		५	अधिकारिचौर स्वा.चौ.	७	शान्ति पुन	9847795400	
८९		६	गादिखोला आधारभुत	६	ज्ञान कुमारी कुमाई भन्दारी	9861739418	
९०		७	बोबाड स्वा.चौ	७	दिपक थापा	9845691062	
९१		८	सेराबाड आधारभुत	४	मानसिङ पुन	9866578472	
९२		९	लाकुरिबोट आधारभुत	५	बिश्वास कायत	9847613733	
९३		९	ढोरपाटन सामुदायिक स्वास्थ्य केन्द्र	५	सिता गुरुङ	9867361006	
९४		निसिखोला	१	देविस्थान स्वास्थ्य चौकी	५	सुनौला कुमारी बुढा	९८४११५७४२०
९५			२	अर्नाकोट सा स्वा ई	४	बिष्णु कार्की कुवर	९८०५११६४२७
९६	३		बोहरागाउ स्वास्थ्य चौकी	७	कसिन्द्र शाही	९८४७६६६४९५	
९७	४		थापागाउ आ स्वा से के	३	चन्द्रकला घर्ति	९८६७१११५१	
९८	५		निसी आ स्वा से के	३	नरमाया बुढा मगर	९८६७१३८३७३	
९९	६		निसी स्वास्थ्य चौकी	५	गणेश खड्का	९८४८१५५११७	
१००	७		राजकुट स्वास्थ्य चौकी	६	सुनिल के सी	९८६७४११३८२	
१०१	गलकोट		१	दुदिलाभाटी स्वास्थ्य चौकी	५	जिवन नेपाली	९८४६५२८५४७
१०२			२	नरेठाटि स्वास्थ्य चौकी	६	डिलु प्रसाद सुबेदी	९८५७६४०८९३
१०३			३	हटिया स्वास्थ्य चौकी	८	मिनराज गैरे	९८४७६५५२०
१०४		४	बौरा आधारभूत स्वास्थ्य केन्द्र	४	गणेश सुनार	९८५७६२९३५०	
१०५		५	गलकोट नगर अस्पताल	२५	डा. राजेश पौडेल	९८५१२१७२०८	
१०६		६	चरौदी आधारभूत स्वास्थ्य सेवा केन्द्र	२	देवी पुन	९८४७६३२११८	
१०७		७	मल्म स्वास्थ्य चौकी	५	अनिता कार्की	९८५७६३४३११	
१०८		८	काडेवास स्वास्थ्य चौकी	६	प्रतिक्षा लाम्टागे	९८६७२६०९५८	
१०९		८	थालेपोखारा शहरी स्वास्थ्य केन्द्र	१	बिमला सापकोटा	९८६७०१८०३२	
११०		९	रिष्मी आधारभूत स्वास्थ्य सेवा केन्द्र	३	सरिता खड्का	९८६७६१७१७७	
१११		१०	पाण्डवखानी स्वास्थ्य चौकी	७	रत्न सुनार	९८४७७४३२१९	
११२		१०	रमुवा शहरी स्वास्थ्य केन्द्र	२	दुर्गा राना	९८५७६५८९९९	
११३		११	रिघा स्वास्थ्य चौकी	७	लक्ष्मी घर्ति	९८४७६६८९३७	
११४		११	मनेवा शहरी स्वास्थ्य केन्द्र	२	अनिशा थापा	९७६२८६३४१२	

(Handwritten signatures)

(Handwritten signature)

कृष्ण सिंह गुरुङ
मुख्य जिल्ला अधिकारी

राष्ट्रिय गान

**National Anthem
of Nepal**



सयौं थुँगा फूलका हामी, एउटै माला नेपाली
सार्वभौम भई फैलिएका, मेची-महाकाली ॥

प्रकृतिका कोटीकोटी सम्पदाको आंचल
वीरहरूका रगतले, स्वतन्त्र र अटल ॥

ज्ञानभूमि, शान्तिभूमि तराई, पहाड, हिमाल
अखण्ड यो प्यारो हाम्रो मातृभूमि नेपाल ॥

बहुल जाति, भाषा, धर्म, संस्कृति छन् विशाल
अग्रगामी राष्ट्र हाम्रो, जय जय नेपाल ॥

जिल्ला विपद् व्यवस्थापन समितिको बैठकका निर्णयहरु

आज मिति २०८२।०४।०९ गतेका दिने जिल्ला विपद् व्यवस्थापन समितिका अध्यक्ष एवं प्रमुख जिल्ला अधिकारी श्री कुमान सिंह गुरुङको अध्यक्षतामा भएको जिल्ला विपद् व्यवस्थापन समितिको बैठकको उपस्थिति र निर्णय देहाय बमोजिम रह्यो।

क्र.सं.	पद, नाम	निकाय	दस्तखत
१	प्र.जि.अ.श्री कुमान सिंह गुरुङ	श्री जिल्ला प्रशासन कार्यालय	
२	श्री धर कोटेल	नेपाली काङ्ग्रेस (पर्यटन/साहित्य)	
३	_____	नेकपा एमाले	
४	टिकाकामा विष्णुका	नेकपा माओवादी केन्द्र	
५	_____	राष्ट्रिय स्वतन्त्र पार्टी	
६	_____	राष्ट्रिय प्रजातन्त्र पार्टी	
७	पिप्लो लराज जोशी	नेकपा एकिकृत समाजवादी	
८	श्रीमलाल पौडेल	राष्ट्रिय जनमोर्चा	
९	कृष्ण शर्मा	नेपाल समाजवादी पार्टी	
१०	_____	श्री बागलुङ नगरपालिका	
११	_____	श्री गलकोट नगरपालिका	
१२	_____	श्री ढोरपाटन नगरपालिका	
१३	श्री जैमिनी पौडेल	श्री जैमिनी नगरपालिका	
१४	_____	श्री बरेङ गाउँपालिका	
१५	_____	श्री काठेखोला गाउँपालिका	
१६	_____	श्री निसीखोला गाउँपालिका	
१७	शुक्ति पौडेल (पु.पु.क)	श्री बडिगाड गाउँपालिका	
१८	_____	श्री तमानखोला गाउँपालिका	
१९	श्री ताराखोला वि.सं.	श्री ताराखोला गाउँपालिका	



२०	स.प्र.जि.अ.श्री पुष्पराज पौडेल	श्री जिल्ला प्रशासन कार्यालय	
२१	जि.सु.व. कृष्णराज गौतम	श्री जिल्ला समन्वय समितिको कार्यालय	
२२	खेमानी मोहन कार्की	श्री कालिजंग गण, घोडाबाघे ब्यारेक	
२३	पु.उ. शिवाजी कार्की	श्री जिल्ला प्रहरी कार्यालय	
२४	सुप्रभात सुब्बा	श्री सशस्त्र प्रहरी बल नेपाल आश्रीत गुल्म	
२५	ज.रे.प्र.ज. गिरी	श्री राष्ट्रिय अनुसन्धान जिल्ला कार्यालय	
२६	प्र.स.श.व.धु.प्र.प.लि	श्री शिक्षा विकास तथा समन्वय इकाइ	
२७	डा. अफिम पुगाता	श्री धौलागिरी अस्पताल	
२८	धन श्याम पापकोट	श्री स्वास्थ्य कार्यालय	
२९	अनिल बर्देवा	श्री पूर्वाधार विकास कार्यालय	
३०	_____	श्री सामाजिक विकास कार्यालय	_____
३१	जीवन अधिकारी	श्री जलस्रोत तथा सिचाई विकास डिभिजन कार्यालय	
३२	सगर अधिकारी	श्री खानेपानी तथा सरसफाई डिभिजन कार्यालय	
३३	प्र.स.श.व.धु.प्र.प.लि	गण्डकी प्रदेश विपद् व्यवस्थापन गुल्म	
३४	ई विष्णु प्रसाद	सडक डिभिजन बागलुङ	
३५	सरोज पोखी	श्री डिभिजन वन कार्यालय	
३६	डी.शशि प्रसाद	श्री भेतेरिनरी अस्पताल तथा पशु सेवा विज्ञ केन्द्र	
३७	दिनेश शर्मा	श्री नेपाल विद्युत प्राधिकरण	
३८	देव कुमार कार्की	श्री नेपाल टेलिकम	
३९	राजेश कुमार शिवा	श्री बागलुङ उद्योग वाणिज्य संघ	



४०	उद्योगिक कर्मचारी	श्री नेपाल रेडक्रस सोसाइटी	
४१	मुक्तिराज स्थापकोट	श्री गैरसरकारी महासंघ	
४२	सुमिल शर्मा चिल्लावल	नेपाल प्रहरी, डि.प्र.का बाजुडांग	प्र. नि
४३	सुरेज पन्थी	डि.मि	
४४	अमिता कर्	वाग्लुड क-पा गणेश	
४५	मिलन ख्याप	जैमिनी लो. पा.	
४६			
४७			
४८	नारायण रिजाल	श्री नेपाल पत्रकार महासंघ, वाग्लुड	सामा
४९	ई. कल्पना मिश्रा	पुरुषोत्तम (सुदूरपश्चिम) राजकीय शांतिनाथ कोशिका, पर्सा	
५०	सिद्ध बुढा भण्डारी	डोरपातन, ज.पा.	
५१	जगदीश कर्मान	FAIRMED, Team Lead	
५२	दिग्वंश झाडा	डा. डेबेन्द्र झाडा	
५३	श्री धर कर्मान	नेपाली कोशिका (वि.स.)	
५४			
५५			
५६			
५७			
५८			
५९			
६०			
६१			

निर्णयहरूः

१. पूर्व बैठकका निर्णयहरूको कार्यान्वयनको अवस्थाको समीक्षा गरियो।
२. जिल्ला सुरक्षा समिति बागलुङबाट मस्यौदा गरिएको विपद पुर्बतयारी तथा प्रतिकार्य योजना २०८२ उपर छलफल हुँदा प्राप्त सुझावहरूलाई समेटी उक्त प्रतिकार्य योजना अनुमोदन गरी तत्काल कार्यान्वयनमा लैजाने निर्णय गरियो ।
३. बागलुङ नगरपालिका नगरकार्यपालिकाको कार्यालय बागलुङको च.न. ३६ मिति २०८२/०४/०५ को प्राप्त पत्रानुसार साविक जिल्ला कृषि बिकास कार्यालय बागलुङको नाममा रहेको बागलुङ नगरपालिका वडा नं. २ को कि. नं. ५०२ क्षेत्रफल ३-११-०-३ को जग्गा प्रशासकीय भवन निर्माणको लागि जिल्ला विपद व्यवस्थापन समितिको निर्णय आवश्यक रहेको भनि पत्र प्राप्त भएकोले उक्त जग्गा विपद व्यवस्थापनका लागि आवश्यक नदेखिएको हुँदा सोही व्यहोरा सम्बन्धित निकायमा सिफारिस उपलब्ध गराउने निर्णय गरियो ।
४. जैमिनी नगरपालिका नगर कार्यपालिकाको च.नं. २२ मिति २०८२/०४/०५ को प्राप्त पत्रानुसार मिति २०८२/०३/२५ को बर्षाका कारण उक्त नगरपालिकाको वडा नं. ९ तथा वडा नं. ३ स्थित कालुङखोलामा आएको बाढीका कारण क्षतीग्रस्त भएका बिद्युत गृह, खानेपानी, सिचाइ, मोटरबाटो, स्टिल डेक पुल लगायतका संरचना पुनर्निर्माणका लागि आवश्यक बजेट व्यवस्था हुनका जिल्ला विपद व्यवस्थापन समिति बागलुङ मार्फत गृह मन्त्रालय सिंहदरबार, काठमाडौं, मुख्यमन्त्री तथा मन्त्रीपरिषदको कार्यालय, गण्डकी प्रदेश, पोखरा र राष्ट्रिय विपद जोखिम न्युनिकरण तथा व्यवस्थापन प्राधिकरण, सिंहदरबार काठमाडौंमा सिफारिस गरिदिनुहुन भन्ने पत्र प्राप्त हुन आएकोले सम्बन्धित निकायमा सिफारिस गर्ने निर्णय गरियो ।
५. काठेखोला गाउँपालिका वडा नं. ६ को मैना घुम्टी बाट किम्बोट तर्फ जाने बाटोमा पुष्पलाल मध्यपहाडी लोकमार्ग निर्माणका क्रममा माटो फाल्ने तथा नालीबाट पानी फालि लेदो आइ खेतियोग्य जमिन पुरिनुको साथै १० घर लाइ जोखिम पुर्याएकोले उक्त स्थान संरक्षणका लागि गर्नुपर्ने कार्यहरू गर्न पुष्पलाल मध्यपहाडी राजमार्ग आयोजना कार्यालय पर्वतलाइ लेखी पठाउने निर्णय गरियो ।
६. विपद पुर्बतयारी तथा राहत तथा उद्धारका लागि तयारी अवस्थाबारे निकाय/संस्थागत रुपमा जनस्वास्थ्य कार्यालयले RRT, धौलागिरी प्रादेशिक अस्पतालले EMT, नेपाली सेना, नेपाल प्रहरी, सशस्त्र प्रहरी, उद्योग वाणिज्य संघ, नेपाल रेडक्रस सोसाइटी, गैरसरकारी महासंघ, निर्माण व्यवसायी, राजनीतिक दल र सरकारी निकायहरूले आ-आफ्नो संस्थागत तयारीको अवस्थाको बारेमा जानकारी तथा छलफल गरियो।
७. आगामी जिल्ला विपद व्यवस्थापन समितिको बैठकमा विषयगत क्षेत्रका निकायहरूले आ.व.२०८१/०८२ मा सम्पादन गरेका कार्यहरूको विषयमा प्रतिवेदन प्रस्तुत गर्ने निर्णय गरियो।

(Handwritten signatures and stamps)



८. विपद् प्रभावित निजी आवास प्रबलिकरण, पुननिर्माण तथा पुनस्थापाना अनुदान कार्यविधि २०८१ बमोजिम देहाय बमोजिमका लाभग्राहीहरुलाई दोश्रो किस्ता अनुदान रकम निकासाका लागि सम्बन्धीत स्थानीय तहको स्थानीय विपद् व्यवस्थापन कोषमा देहाय बमोजिमको रकम निकासा दिने निर्णय गरियो।

तपशिल:

क्र.सं.	नाम थर	ठेगाना	सम्झौता क्रमाङ्क संख्या	शिर्षक	किस्ता	रकम
१	गौतमी सुनार	काठेखोला गा.पा.-८	४-४११-४११०२-८-७९-१-०८३६५	पुननिर्माण	दोश्रो	२,००,०००
२	जुजुमान गलामी	बरेङ गा.पा.-१	४-४११-४११०९-१-७९-२-०८२६३	पुननिर्माण	दोश्रो	२,००,०००

Handwritten signatures and initials are present below the table, including names like 'गौतमी सुनार', 'जुजुमान गलामी', and others, along with some illegible text and marks.

प्रमुख जिल्ला अधिकारी